

ОБЩЕСТВО С ОГРАНИЧЕННОЙ ОТВЕТСТВЕННОСТЬЮ

«ЕГП Групп»

**РЕКОНСТРУКЦИЯ СИСТЕМЫ
ВОДОСНАБЖЕНИЯ В П. БАЛЕЗИНО
БАЛЕЗИНСКОГО РАЙОНА УДМУРТСКОЙ
РЕСПУБЛИКИ**

ДОКУМЕНТАЦИЯ ПО ПЛАНИРОВКЕ ТЕРРИТОРИИ

Проект межевания территории

04761-2020-01-ПМТ

Изм.	№ док.	Подп.	Дата
------	--------	-------	------

ОБЩЕСТВО С ОГРАНИЧЕННОЙ ОТВЕТСТВЕННОСТЬЮ

«ЕГП Групп»

**РЕКОНСТРУКЦИЯ СИСТЕМЫ
ВОДОСНАБЖЕНИЯ В П. БАЛЕЗИНО
БАЛЕЗИНСКОГО РАЙОНА УДМУРТСКОЙ
РЕСПУБЛИКИ**

ДОКУМЕНТАЦИЯ ПО ПЛАНИРОВКЕ ТЕРРИТОРИИ

Проект межевания территории

04761-2020-01-ПМТ

Взам. инв. №	
Подп. и дата	
Инв. № подл.	

Генеральный директор

А.С.Егоров

ГИП



О.М.Аверьякова

Изм. №док. Подп. Дата

2020

Согласовано				

										3	
№ тома		Обозначение			Наименование					Примечание	
1		04761-2020-01-ПЗ			Раздел 1 «Пояснительная записка»						
2		04761-2020-01-ППО			Раздел 2 «Проект полосы отвода»						
					Раздел 3 «Технологические и конструктивные решения линейного объекта. Искусственные сооружения»						
3.1		04761-2020-01-ТКР1			Книга 1. Строительство водовода от водозаборных скважин до площадки насосной станции II подъема.						
3.2		04761-2020-01-ТКР2			Книга 2. Строительство водовода от площадки насосной станции 2-го подъема до существующей водопроводной сети.						
3.3		04761-2020-01-ТКР3			Книга 3. Строительство водоотведения от площадки насосной станции 2-го подъема до существующей канализационной сети.						
					Раздел 4 «Здания, строения и сооружения, входящие в инфраструктуру линейного объекта»						
4.1		04761-2020-01- ИЛО.ПЗ			Раздел 1.Пояснительная записка						
4.2.1		04761-2020-01- ИЛО.ПЗУ1			Раздел 2.Схема планировочной организации земельного участка . Книга 1. Насосная станция II подъема.						
4.2.2		04761-2020-01- ИЛО.ПЗУ2			Раздел 2.Схема планировочной организации земельного участка . Книга 2. Обустройство водозаборных скважин.						
4.3		04761-2020-01-ИЛО.АР			Раздел 3.Архитектурные решения						
4.4.1		04761-2020-01-ИЛО.КР1			Раздел 4. Конструктивные и объемо-планировочные решения . Книга 1. Насосная станция II подъема.						
4.4.2		04761-2020-01-ИЛО.КР2			Раздел 4. Конструктивные и объемо-планировочные решения . Книга 2. Обустройство водозаборных скважин.						
					Раздел 5 «Сведения об инженерном оборудовании, о сетях инженерно-технического обеспечения, перечень инженерно-технических мероприятий, содержание технологических решений»						
4.5.1.1		04761-2020-01- ИЛО.ИОС1.1			Подраздел 1. Система электроснабжения. Книга 1. Насосная станция II подъема.						
4.5.1.2		04761-2020-01- ИЛО.ИОС1.2			Подраздел 1. Система электроснабжения. Книга 2. Обустройство водозаборных скважин.						
4.5.2.1		04761-2020-01- ИЛО.ИОС2.1			Подраздел 2. Система водоснабжения. Книга 1. Насосная станция II подъема.						
4.5.2.2		04761-2020-01- ИЛО.ИОС2.2			Подраздел 2. Система водоснабжения. Книга 2. Обустройство водозаборных скважин.						
Взаим. инв. №											
Подп. и дата											
Инв. № подл.											
					04761-2020-01-СП					Лист	
										2	

Инв. № подл.	Подп. и дата	Взаи. инв. №

5	04761-2020-01-ПОС	Раздел 5 «Проект организации строительства»	
6	04761-2020-01-ПОД	Раздел 6 «Проект организации работ по сносу (демонтажу) линейного объекта»	не разраб.
7.1	04761-2020-01-ООС1	Раздел 7 «Мероприятия по охране окружающей среды». Книга 1. Текстовая часть.	
7.1	04761-2020-01-ООС2	Раздел 7 «Мероприятия по охране окружающей среды». Книга 2. Приложения	
8	04761-2020-01-ПБ	Раздел 8 «Мероприятия по обеспечению пожарной безопасности»	
9	04761-2020-01-СМ	Раздел 9 «Смета на строительство».	
10.1	04761-2020-01- ПРЗ	Раздел 10. «Иная документация в случаях, предусмотренных федеральными законами». Подраздел 1. «Проект рекультивации земель»	
10.2	04761-2020-01- ГОЧС	Раздел 10. «Иная документация в случаях, предусмотренных федеральными законами». Подраздел 2. «Перечень мероприятий по гражданской обороне, мероприятия по предупреждению чрезвычайных ситуаций природного и техногенного характера производственных объектов»	

Инв. № подл.	Подп. и дата	Взаи. инв. №							Лист 4
Изм.	Кол.уч	Лист	№ док.	Подп.	Дата	04761-2020-01-СП			

Содержание

5	Основная часть проекта межевания территории.....	2
5.1	Графическая часть проекта межевания территории	2
5.2	Основание для выполнения проекта межевания	2
5.3	Цели и задачи выполнения проекта межевания территории.....	2
5.4	Краткие сведения об объекте межевания.....	2
5.5	Перечень образуемых земельных участков и частей земельных участков для строительства.....	3
5.6	Сведения о лесном участке.....	12
6	Материалы по обоснованию проекта межевания территории.....	24
Приложение А. Координаты участков и частей, формируемых для строительства проектируемого объекта.....		25
Приложение Б. Координаты границы зоны санитарной охраны проектируемого водовода...		116
Приложение В. Выписки из государственного лесного реестра		124

Согласовано							04761-2020-01-ПМТ.ТЧ			
Инв. № подл.	Подп. и дата						Текстовая часть	Стадия	Лист	Листов
								П	1	133
Инв. № подл.		Разраб.	Рябов		06.20	Текстовая часть	ООО «ЕГП Групп»			
		Н.контр.	Поднебесова		06.20					
		ГИП	Аверьякова		06.20					

5 Основная часть проекта межевания территории

5.1 Графическая часть проекта межевания территории

Состав чертежей графической части проекта межевания территории:

1. Чертеж межевания территории.

5.2 Основание для выполнения проекта межевания

Проект межевания территории разрабатывается в соответствии с проектом планировки территории в целях установления границ земельных участков, предназначенных для строительства и размещения объекта «Реконструкция системы водоснабжения в п. Балезино Балезинского района Удмуртской Республики».

5.3 Цели и задачи выполнения проекта межевания территории

Подготовка проекта межевания территории осуществляется в целях определения местоположения границ образуемых и изменяемых земельных участков в соответствии с градостроительными регламентами и нормами отвода земельных участков для конкретных видов деятельности, установленными в соответствии с федеральными законами, техническими регламентами.

Сформированные земельные участки должны обеспечить:

- возможность полноценной реализации прав на формируемые земельные участки, включая возможность полноценного использования в соответствии с назначением и эксплуатационными качествами.
- возможность долгосрочного использования земельного участка.

Структура землепользования в пределах территории межевания, сформированная в результате межевания должна обеспечить условия для наиболее эффективного использования и развития этой территории.

В процессе межевания решаются задачи установления границ земельных участков необходимых для размещения объекта.

Проектом межевания границ отображены:

- границы застройки территории, утвержденные в составе проекта планировки территории;
- границы образуемых и изменяемых земельных участков, и их частей.

Земельные участки под строительство объекта образованы с учетом ранее поставленных на государственный кадастровый учет земельных участков.

Работы по межеванию проводятся в соответствии с Градостроительным Кодексом РФ, Земельным Кодексом РФ и Федеральным Законом «О государственном кадастре недвижимости» №221-ФЗ от 24.07.2007 г.

5.4 Краткие сведения об объекте межевания

1 Этап строительства по объекту: «Реконструкция системы водоснабжения в п.Балезино Балезинского района Удмуртской Республики» включает в себя строительство подземного водозабора, состоящего из насосных станций 1-го подъема 13 водозаборных скважин (12 рабочих, 1 резервная) в районе с. Верх-Кестым, обустройство 13 площадок водозаборных скважин, а также обеспечения нормального режима работы строительство подземных инженерных коммуникаций и подъездных дорог для обслуживания данных скважин.

Изн. № подл.	Подп. и дата	Взап. инв. №	<p>Земельные участки под строительство объекта образованы с учетом ранее поставленных на государственный кадастровый учет земельных участков.</p> <p>Работы по межеванию проводятся в соответствии с Градостроительным Кодексом РФ, Земельным Кодексом РФ и Федеральным Законом «О государственном кадастре недвижимости» №221-ФЗ от 24.07.2007 г.</p> <p>5.4 Краткие сведение об объекте межевания</p> <p>1 Этап строительства по объекту: «Реконструкция системы водоснабжения в п.Балезино Балезинского района Удмуртской Республики» включает в себя строительство подземного водозабора, состоящего из насосных станций 1-го подъема 13 водозаборных скважин (12 рабочих, 1 резервная) в районе с. Верх-Кестым, обустройство 13 площадок водозаборных скважин, а также обеспечения нормального режима работы строительство подземных инженерных коммуникаций и подъездных дорог для обслуживания данных скважин.</p>						
			<div>04761-2020-01-ПМТ.ТЧ</div>						
Изн. № подл.	Подп. и дата	Взап. инв. №	Изм.	Кол.уч	Лист	№ док.	Подп.	Дата	Лист
									2

В обустройство скважин входит установка технологических павильонов на площадках скважин, периметральное ограждение, установка в павильонах водомерных узлов учета воды, шкафов автоматики и распределительных шкафов, охранное освещение, отопление.

Для обеспечения 2-й категории надежности электроснабжения скважин проектом предусмотрено установка двух трансформаторных подстанций КТП1,2-10/0,4кВ/2х100кВА в районе скважины № 1 и № 6. Для обеспечения электропитания электроприемников на скважинах проектом предусмотрено строительство подземных КЛ-0,4 кВ, общей протяженностью 6,5 км. Для обеспечения передачи данных, управления, а также охранной сигнализации проектом предусмотрено строительство подземных сетей связи, общей протяженностью 10,3 км.

Проектом принята кольцевая схема объединения водозаборных скважин: вода от 13-ти скважин поступает проектируемую кольцевую сеть, трубопроводами Ø 150 мм общей протяженностью 1,6 км. Кольцевая сеть выполняется из полиэтиленовых труб Ø 200 мм, общей протяженностью 8 км. Далее вода по кольцевому водопроводу поступает к камере переключения, с дальнейшим строительством двух линий водовода Ø 200 мм, до площадки насосной станции II-го подъема, расположенной вблизи с. Балезино, общей протяженностью 6 км. На площадке насосной станции II-го подъема вода поступает на установку обессоливания, для обеспечения качества воды, удовлетворяющему требованиям СанПин 2.1.4.1074-01, а далее в резервуары чистой воды (РЧВ) объемом 1000 м³ каждый.

После РЧВ водопровод Ø200 мм поступает в камеру переключения, далее трубопроводом Ø250 мм в насосную станцию II подъема. После насосной станции II подъема по двум ниткам водовода Ø250 мм, общей протяженностью 3 км, вода подается через распределительную камеру, до точек врезки в существующую сеть. Точка подключений 1 на пересечении ул. Русских-ул. Красноармейская. Точка подключения 2 на пересечении ул. Русских-ул. Калинина по ТУ ООО «РТК» №2-ВС от 25.03.2020г.

Также проектом предусмотрено строительство канализационной сети от КНС (расположенной на НС II-го подъема) до точки врезки (колодца) в существующую канализационную сеть, расположенную по ул.Красноармейская, с. Балезино, общей протяженностью 1,3 км, диаметр трубы 150 мм.

5.5 Перечень образуемых земельных участков и частей земельных участков для строительства

№ п/п	Обозначение земельного участка (части)	Наименование объекта	Наименование правообладателя земельного участка	Площадь, м ²
1	18:02:000000:212:3У1	Площадка скважины № 1 с КТП2 и подъездной автодорогой	Администрация МО Бalezинский район	12098
2	18:02:000000:212/чзу1	Площадка скважины № 1	Администрация МО Бalezинский район	1994
3	18:02:000000:212/чзу2	Трасса водопровода (кольцевая сеть)	Администрация МО Бalezинский район	1601
4	18:02:169001:3У1(1-2)	Площадка скважины № 1 с КТП2 и подъездной автодорогой	Администрация МО Бalezинский район, земли неразграниченной государственной собственности	3608
5	18:02:169001:3У2(1-16)	Трасса водопровода (кольцевая сеть)	Администрация МО Бalezинский район, земли неразграниченной государственной собственности	115 662

Взаи. инв. №	
Подп. и дата	
Инв. № подл.	

Изм.	Кол.уч	Лист	№ док.	Подп.	Дата	04761-2020-01-ПМТ.ТЧ	Лист
							3

№ п/п	Обозначение земельного участка (части)	Наименование объекта	Наименование правообладателя земельного участка	Площадь, м²
6	18:02:169001:3У3	Площадка скважины № 13 с подъездной автодорогой	Администрация МО Балезинский район, земли неразграниченной государственной собственности	12198
7	18:02:169001:3У4	Площадка скважины № 13	Администрация МО Балезинский район, земли неразграниченной государственной собственности	2074
8	18:02:169001:3У5	Трасса водопровода (от скважины № 13 до кольцевой сети)	Администрация МО Балезинский район, земли неразграниченной государственной собственности	209
9	18:02:169001:3У6	Площадка скважины № 12 с подъездной автодорогой	Администрация МО Балезинский район, земли неразграниченной государственной собственности	9 148
10	18:02:169001:3У7	Площадка скважины № 12	Администрация МО Балезинский район, земли неразграниченной государственной собственности	1 935
11	18:02:169001:3У8	Площадка скважины № 11 с подъездной автодорогой	Администрация МО Балезинский район, земли неразграниченной государственной собственности	8278
12	18:02:169001:3У9	Площадка скважины № 11	Администрация МО Балезинский район, земли неразграниченной государственной собственности	1 894
13	18:02:000000:208/чзу1(1-2)	Трасса водопровода (кольцевая сеть)	Собственность Князев Максим Викторович	4667
14	18:02:035001:3У1(1-4)	Трасса водопровода (кольцевая сеть)	Администрация МО Балезинский район, земли неразграниченной государственной собственности	14 205
15	18:02:035001::115/чзу1(1-2)	Трасса водопровода (кольцевая сеть)	Собственность муниципальное образование "Пыбынское"	337
16	18:02:170001:3У1(1-9)	Трасса водопровода (кольцевая сеть)	Администрация МО Балезинский район, земли неразграниченной государственной собственности	30 506
17	18:02:170001:3У2	Трасса водопровода (от скважины № 10 до кольцевой сети)	Администрация МО Балезинский район, земли неразграниченной государственной собственности	1 996
18	18:02:170001:164/чзу1(1-2)	Трасса водопровода (кольцевая сеть)	Собственность Волков Иван Арсентьевич	5774
19	18:02:170001:170/чзу1(1-5)	Трасса водопровода (кольцевая сеть)	Администрация МО Балезинский район	9 030
20	18:02:170001:3У3	Площадка скважины № 9 с подъездной автодорогой	Администрация МО Балезинский район, земли неразграниченной государственной собственности	9969

Взаим. инв. №	
Подп. и дата	
Инв. № подл.	

Изм.	Кол.уч	Лист	№ док.	Подп.	Дата

04761-2020-01-ПМТ.ТЧ

Лист
4

№ п/п	Обозначение земельного участка (части)	Наименование объекта	Наименование правообладателя земельного участка	Площадь, м²
21	18:02:170001:3У4(1-2)	Площадка скважины № 9	Администрация МО Бalezинский район, земли неразграниченной государственной собственности	1878
22	18:02:170001:3У5	Трасса водопровода (от скважины № 9 до кольцевой сети)	Администрация МО Бalezинский район, земли неразграниченной государственной собственности	3165
23	18:02:170001:3У6	Площадка скважины № 8 с подъездной автодорогой	Администрация МО Бalezинский район, земли неразграниченной государственной собственности	8935
24	18:02:170001:3У7	Площадка скважины № 8	Администрация МО Бalezинский район, земли неразграниченной государственной собственности	2 086
25	18:02:170001:3У8	Трасса водопровода (от скважины № 8 до кольцевой сети)	Администрация МО Бalezинский район, земли неразграниченной государственной собственности	897
26	3 18:02:00000:54/чзу1	Трасса водопровода (кольцевая сеть)	Собственность Удмуртская Республика, постоянное (бессрочное) пользование Казённое учреждение Удмуртской Республики "Управление автомобильными дорогами Удмуртской Республики"	237
27	18:02:169001::1228/чзу1	Трасса водопровода (кольцевая сеть)	Администрация МО Бalezинский район	217
28	18:02:169001:3У10	Площадка КТП1 с подъездной автодорогой	Администрация МО Бalezинский район, земли неразграниченной государственной собственности	960
29	18:02:169001:3У11	Площадка скважины № 6 с подъездной автодорогой	Администрация МО Бalezинский район, земли неразграниченной государственной собственности	8 218
30	18:02:169001:3У12	Площадка скважины № 6	Администрация МО Бalezинский район, земли неразграниченной государственной собственности	1925
31	18:02:000000:207/чзу1	Трасса водопровода (кольцевая сеть)	Администрация МО Бalezинский район	3 392
32	18:02:169001:3У13	Трасса водопровода (от скважин №№ 5, 7 до кольцевой сети)	Администрация МО Бalezинский район, земли неразграниченной государственной собственности	780
33	18:02:169001:3У14(1-3)	Площадка скважин №№ 5, 7 с подъездной автодорогой	Администрация МО Бalezинский район, земли неразграниченной государственной собственности	10257
34	18:02:169001:3У15(1-2)	Площадка скважин №№ 5, 7	Администрация МО Бalezинский район, земли неразграниченной государственной собственности	2316

Взаи. инв. №	
Подп. и дата	
Инв. № подл.	

Изм.	Кол.уч	Лист	№ док.	Подп.	Дата

04761-2020-01-ПМТ.ТЧ

 Лист
5

№ п/п	Обозначение земельного участка (части)	Наименование объекта	Наименование правообладателя земельного участка	Площадь, м²
35	18:02:000000:210:3У1	Площадка скважин №№ 5, 7 с подъездной автодорогой	Администрация МО Бalezинский район	11 478
36	18:02:000000:210/чзу1(1-2)	Трасса водопровода (кольцевая сеть)	Администрация МО Бalezинский район	4 215
37	18:02:000000:210/чзу2	Площадка скважин №№ 5, 7	Администрация МО Бalezинский район	1 838
38	18:02:169001:3У16	Площадка скважины № 4 с подъездной автодорогой	Администрация МО Бalezинский район, земли неразграниченной государственной собственности	9757
39	18:02:169001:3У17	Площадка скважины № 4	Администрация МО Бalezинский район, земли неразграниченной государственной собственности	2089
40	18:02:169001:3У18	Трасса водопровода (от скважины № 4 до кольцевой сети)	Администрация МО Бalezинский район, земли неразграниченной государственной собственности	1348
41	18:02:169001:3У19	Площадка скважин №№ 2, 3 с подъездной автодорогой	Администрация МО Бalezинский район, земли неразграниченной государственной собственности	22 353
42	18:02:169001:3У20	Трасса водопровода (от скважин №№ 2, 3 до кольцевой сети)	Администрация МО Бalezинский район, земли неразграниченной государственной собственности	3433
43	18:02:169001:3У21	Площадка скважин №№ 2, 3	Администрация МО Бalezинский район, земли неразграниченной государственной собственности	921
44	18:02:170001::431/чзу1	Трасса водопровода (от скважины № 10 до кольцевой сети)	Администрация МО Бalezинский район	989
45	18:02:170001::431:3У1	Площадка скважины № 10 с подъездной автодорогой	Администрация МО Бalezинский район	9 186
46	18:02:170001::431/чзу2(1-2)	Трасса кабеля связи	Администрация МО Бalezинский район	2 856
47	18:02:170001:3У9	Трасса кабеля связи	Администрация МО Бalezинский район, земли неразграниченной государственной собственности	82
48	18:02:170001:179/чзу1	Трасса кабеля связи	Администрация МО Бalezинский район	53

Взаим. инв. №	
Подп. и дата	
Инв. № подл.	

Изм.	Кол.уч	Лист	№ док.	Подп.	Дата

04761-2020-01-ПМТ.ТЧ

Лист

6

№ п/п	Обозначение земельного участка (части)	Наименование объекта	Наименование правообладателя земельного участка	Площадь, м²
49	18:02:170001:179/чзу2	Строительный городок	Администрация МО Бalezинский район	4 148
50	18:02:000000:185/чзу1	Строительный городок	Администрация МО Бalezинский район	372
51	18:02:170001:3У10(1-7)	Трасса водопроводов (две линии от камеры переключения до площадки НС-2)	Администрация МО Бalezинский район, земли неразграниченной государственной собственности	72 315
52	18:02:170001::46/чзу1	Трасса водопроводов (две линии от камеры переключения до площадки НС-2)	Администрация МО Бalezинский район, аренда ООО "Спиртзавод "Бalezинский"	799
53	18:02:170001:179/чзу3(1-2)	Трасса водопроводов (две линии от камеры переключения до площадки НС-2)	Администрация МО Бalezинский район	13602
54	18:02:000000:181/чзу1	Трасса водопроводов (две линии от камеры переключения до площадки НС-2)	Администрация МО Бalezинский район	1207
55	18:02:170001::431/чзу3	Трасса водопроводов (две линии от камеры переключения до площадки НС-2)	Администрация МО Бalezинский район	3 122
56	18:02:170001:152/чзу1	Трасса водопроводов (две линии от камеры переключения до площадки НС-2)	Администрация МО Бalezинский район	23 562
57	18:02:000000::3278(1-2)	Трасса водопроводов (две линии от камеры переключения до площадки НС-2)	Общая долевая собственность	13341
58	18:02:170001:161/чзу1	Трасса водопроводов (две линии от камеры переключения до площадки НС-2)	Администрация МО Бalezинский район	1090
59	18:02:170001:152/чзу2	Трасса водопроводов (две линии от камеры переключения до площадки НС-2)	Администрация МО Бalezинский район	24 060
60	18:02:170001:167/чзу1	Трасса водопроводов (две линии от камеры переключения до площадки НС-2)	Администрация МО Бalezинский район	2139
61	18:02:020203:3У1	Трасса водопроводов (две линии от камеры переключения до площадки НС-2)	Администрация МО Бalezинский район, земли неразграниченной государственной собственности	10640
62	18:02:020203:3У2	Площадка станции НС 2-го подъема с подъездной автодорогой	Администрация МО Бalezинский район, земли неразграниченной государственной собственности	36465
63	18:02:020203:3У3	Площадка станции НС 2-го подъема с подъездной автодорогой	Администрация МО Бalezинский район, земли неразграниченной государственной собственности	194

Взаим. инв. №	
Подп. и дата	
Инв. № подл.	

Изм.	Кол.уч	Лист	№ док.	Подп.	Дата

04761-2020-01-ПМТ.ТЧ

Лист

7

№ п/п	Обозначение земельного участка (части)	Наименование объекта	Наименование правообладателя земельного участка	Площадь, м²
64	18:02:020203:3У4(1-4)	Трасса водопроводов и канализационной сети от НС-2 до точек врезки в сущ.сети	Администрация МО Балезинский район, земли неразграниченной государственной собственности	15085
65	18:02:020051:3У1(1-3)	Трасса водопроводов и канализационной сети от НС-2 до точек врезки в сущ.сети	Администрация МО Балезинский район, земли неразграниченной государственной собственности	5771
66	18:02:000000::441/чзу1	Трасса водопроводов и канализационной сети от НС-2 до точек врезки в сущ.сети	Собственность РФ, постоянное (бессрочное) пользование ФГКУ Комбинат "Девиз" Росрезерва	11 036
67	18:02:000000::973/чзу1	Трасса водопроводов и канализационной сети от НС-2 до точек врезки в сущ.сети	Общая долевая собственность	625
68	18:02:020203::379/чзу1	Трасса водопроводов и канализационной сети от НС-2 до точек врезки в сущ.сети	Собственность Волков Владимир Сергеевич	253
69	18:02:020203::531/чзу1	Трасса водопроводов и канализационной сети от НС-2 до точек врезки в сущ.сети	Собственность Ившина Оксана Александровна	3
70	18:02:020203::546/чзу1	Трасса водопроводов и канализационной сети от НС-2 до точек врезки в сущ.сети	Общая долевая собственность	97
71	18:02:000000::978/чзу1	Трасса водопроводов и канализационной сети от НС-2 до точек врезки в сущ.сети	Общая долевая собственность	8
72	18:02:020202:3У1	Трасса водопроводов и канализационной сети от НС-2 до точек врезки в сущ.сети	Администрация МО Балезинский район, земли неразграниченной государственной собственности	694
73	18:02:020202::26/чзу1	Трасса водопроводов и канализационной сети от НС-2 до точек врезки в сущ.сети	Собственность Мерешкина Людмила Александровна	248
74	18:02:020067:3У1	Трасса водопроводов и канализационной сети от НС-2 до точек врезки в сущ.сети	Администрация МО Балезинский район, земли неразграниченной государственной собственности	4 644
75	18:02:020067::96/чзу1	Трасса водопроводов и канализационной сети от НС-2 до точек врезки в сущ.сети	Собственность Елькин Николай Егорович	348
76	18:02:020067::108/чзу1	Трасса водопроводов и канализационной сети от НС-2 до точек врезки в сущ.сети	Собственность Богданова Надежда Арсентьевна	2
77	18:02:000000::1599/чзу1	Трасса водопроводов и канализационной сети от НС-2 до точек врезки в сущ.сети	Собственность РФ, постоянное (бессрочное) пользование ФГКУ Комбинат "Девиз" Росрезерва	353

Инв. № подл.	Подп. и дата	Взаи. инв. №

						04761-2020-01-ПМТ.ТЧ	Лист
							8
Изм.	Кол.уч	Лист	№ док.	Подп.	Дата		

№ п/п	Обозначение земельного участка (части)	Наименование объекта	Наименование правообладателя земельного участка	Площадь, м²
78	18:02:020067::30/чзу1	Трасса водопроводов и канализационной сети от НС-2 до точек врезки в сущ.сети	Собственность Ившина Оксана Александровна	155
79	18:02:020057::8/чзу1	Трасса водопровода от НС-2 до точки подключения № 2	Собственность муниципальное образование "Балезинский район"	43
80	18:02:020057:3У1	Трасса водопровода от НС-2 до точки подключения № 2	Администрация МО Балезинский район, земли неразграниченной государственной собственности	588
81	18:02:020057::110/чзу1	Трасса водопровода от НС-2 до точки подключения № 2	Администрация МО Балезинский район	14
82	18:02:020066:3У1	Трасса водопровода от НС-2 до точки подключения № 2	Администрация МО Балезинский район, земли неразграниченной государственной собственности	5 125
83	18:02:020066::263/чзу1	Трасса водопровода от НС-2 до точки подключения № 2	Администрация МО Балезинский район	439
84	18:02:020066::19/чзу1	Трасса водопровода от НС-2 до точки подключения № 2	Администрация МО Балезинский район	508
85	18:02:020066::15/чзу1	Трасса водопровода от НС-2 до точки подключения № 2	Администрация МО Балезинский район	144
86	18:02:020068:3У1	Трасса водопровода от НС-2 до точки подключения № 2	Администрация МО Балезинский район, земли неразграниченной государственной собственности	3 602
87	18:02:020068::39/чзу1	Трасса водопровода от НС-2 до точки подключения № 2	Администрация МО Балезинский район	105
88	18:02:020068::14/чзу1	Трасса водопровода от НС-2 до точки подключения № 2	Администрация МО Балезинский район	81
89	18:02:020068::29/чзу1	Трасса водопровода от НС-2 до точки подключения № 2	Администрация МО Балезинский район	122
90	18:02:020068::31/чзу1	Трасса водопровода от НС-2 до точки подключения № 2	Администрация МО Балезинский район	2
91	18:02:020071:3У1	Трасса водопровода от НС-2 до точки подключения № 2	Администрация МО Балезинский район, земли неразграниченной государственной собственности	2749
92	18:02:020071::36/чзу1	Трасса водопровода от НС-2 до точки подключения № 2	Администрация МО Балезинский район	137
93	18:02:020073:3У1	Трасса водопровода от НС-2 до точки подключения № 2	Администрация МО Балезинский район, земли неразграниченной государственной собственности	1 312
94	18:02:020073::13/чзу1	Трасса водопровода от НС-2 до точки подключения № 2	Собственность Соболева Клавдия Алексеевна	607
95	18:02:020074:3У1	Трасса водопровода от НС-2 до точки подключения № 2	Администрация МО Балезинский район, земли неразграниченной государственной собственности	1757

Взаи. инв. №	
Подп. и дата	
Инв. № подл.	

Изм.	Кол.уч	Лист	№ док.	Подп.	Дата

04761-2020-01-ПМТ.ТЧ

Лист

9

№ п/п	Обозначение земельного участка (части)	Наименование объекта	Наименование правообладателя земельного участка	Площадь, м²
96	18:02:020075:3У1(1-2)	Трасса водопровода от НС-2 до точки подключения № 2	Администрация МО Бalezинский район, земли неразграниченной государственной собственности	1 640
97	18:02:000000::3399/чзу1	Трасса водопровода от НС-2 до точки подключения № 2	Администрация МО Бalezинский район	124
98	18:02:020077:3У1	Трасса водопровода от НС-2 до точки подключения № 2	Администрация МО Бalezинский район, земли неразграниченной государственной собственности	3330
99	18:02:020209:3У1	Трасса водопровода от НС-2 до точки подключения № 2	Администрация МО Бalezинский район, земли неразграниченной государственной собственности	585
100	18:02:020209::6/чзу1	Трасса водопровода от НС-2 до точки подключения № 2	Собственность Мусихин Александр Григорьевич	374
101	18:02:020209::7/чзу1	Трасса водопровода от НС-2 до точки подключения № 2	Собственность Мусихин Александр Григорьевич	88
102	18:02:020079:3У1	Трасса водопровода от НС-2 до точки подключения № 2	Администрация МО Бalezинский район, земли неразграниченной государственной собственности	2614
103	18:02:020079::136/чзу1	Трасса водопровода от НС-2 до точки подключения № 2	Администрация МО Бalezинский район	333
104	18:02:020079::71/чзу1	Трасса водопровода от НС-2 до точки подключения № 2	Администрация МО Бalezинский район, аренда Гулиева Елена Васильевна	347
105	18:02:020067:3У2	Трасса водопровода от НС-2 до точки подключения № 2	Администрация МО Бalezинский район, земли неразграниченной государственной собственности	2 314
106	18:02:020076:3У1(1-2)	Трасса водопровода от НС-2 до точки подключения № 2	Администрация МО Бalezинский район, земли неразграниченной государственной собственности	3 858
107	18:02:020076::3/чзу1	Трасса водопровода от НС-2 до точки подключения № 2	Администрация МО Бalezинский район	147
108	18:02:020081:3У1	Трасса водопровода от НС-2 до точки подключения № 2	Администрация МО Бalezинский район, земли неразграниченной государственной собственности	1 479
109	18:02:020080:3У1	Трасса водопровода от НС-2 до точки подключения № 2	Администрация МО Бalezинский район, земли неразграниченной государственной собственности	481
110	18:02:020082:3У1(1-3)	Трасса водопровода от НС-2 до точки подключения № 2	Администрация МО Бalezинский район, земли неразграниченной государственной собственности	1867
111	18:02:020082::47/чзу1	Трасса водопровода от НС-2 до точки подключения № 2	Администрация МО Бalezинский район	108
112	18:02:020201:3У1(1-2)	Трасса водопровода от НС-2 до точки подключения № 2	Администрация МО Бalezинский район, земли неразграниченной государственной собственности	477
113	18:02:169001:3У22(1-5)	Камера переключения	Администрация МО Бalezинский район, земли неразграниченной государственной собственности	427

Взаим. инв. №	
Подп. и дата	
Инв. № подл.	

Изм.	Кол.уч	Лист	№ док.	Подп.	Дата

04761-2020-01-ПМТ.ТЧ

Лист

10

№ п/п	Обозначение земельного участка (части)	Наименование объекта	Наименование правообладателя земельного участка	Площадь, м²
114	18:02:169001:3У23(1-13)	Колодец	Администрация МО Бalezинский район, земли неразграниченной государственной собственности	126
115	18:02:035001:3У2(1-2)	Камера переключения	Администрация МО Бalezинский район, земли неразграниченной государственной собственности	160
116	18:02:035001:3У3(1-2)	Колодец	Администрация МО Бalezинский район, земли неразграниченной государственной собственности	18
117	18:02:170001:170:3У1	Камера переключения	Администрация МО Бalezинский район	22
118	18:02:170001:3У11(1-7)	Камера переключения	Администрация МО Бalezинский район, земли неразграниченной государственной собственности	415
119	18:02:170001:3У12(1-3)	Колодец	Администрация МО Бalezинский район, земли неразграниченной государственной собственности	81
120	18:02:170001::431:3У1	Камера переключения	Администрация МО Бalezинский район	76
121	18:02:170001::46:3У1(1-2)	Камера переключения	Администрация МО Бalezинский район, аренда ООО "Спиртзавод "Бalezинский"	127
122	18:02:170001:179:3У1(1-2)	Колодец	Администрация МО Бalezинский район	32
123	18:02:000000::3278:3У1	Колодец	Общая долевая собственность	16
124	18:02:020203:3У5(1-8)	Камера переключения	Администрация МО Бalezинский район, земли неразграниченной государственной собственности	698
125	18:02:020066:3У2	Камера переключения	Администрация МО Бalezинский район, земли неразграниченной государственной собственности	68
126	18:02:020066:3У31(1-3)	Колодец	Администрация МО Бalezинский район, земли неразграниченной государственной собственности	27
127	18:02:020057:3У2	Колодец	Администрация МО Бalezинский район, земли неразграниченной государственной собственности	9
128	18:02:020068:3У2	Колодец	Администрация МО Бalezинский район, земли неразграниченной государственной собственности	9
129	18:02:020071:3У2	Колодец	Администрация МО Бalezинский район, земли неразграниченной государственной собственности	9
130	18:02:020075:3У2(1-2)	Колодец	Администрация МО Бalezинский район, земли неразграниченной государственной собственности	18

Взаим. инв. №	
Подп. и дата	
Инв. № подл.	

Изм.	Кол.уч	Лист	№ док.	Подп.	Дата

04761-2020-01-ПМТ.ТЧ

Лист

11

№ п/п	Обозначение земельного участка (части)	Наименование объекта	Наименование правообладателя земельного участка	Площадь, м²
131	18:02:020077:3У2	Колодец	Администрация МО Балезинский район, земли неразграниченной государственной собственности	9
132	18:02:020082:3У2(1-2)	Камера переключения	Администрация МО Балезинский район, земли неразграниченной государственной собственности	171
133	18:02:020201:3У2	Колодец	Администрация МО Балезинский район, земли неразграниченной государственной собственности	9
134	18:02:169001:3У24(1-7)	Трасса водопровода (кольцевая сеть)	Министерство природных ресурсов и охраны окружающей среды Удмуртской Республики	4 658
135	18:02:169001:3У25(1-2)	Площадка скважин №№ 2, 3 с подъездной автодорогой	Министерство природных ресурсов и охраны окружающей среды Удмуртской Республики	1 132
136	18:02:169001:3У26(1-2)	Площадка КТП1 с подъездной автодорогой	Министерство природных ресурсов и охраны окружающей среды Удмуртской Республики	157
137	18:02:170001:3У13	Трасса водопровода (кольцевая сеть)	Министерство природных ресурсов и охраны окружающей среды Удмуртской Республики	702
138	18:02:170001:3У14	Площадка скважины № 10 с подъездной автодорогой	Министерство природных ресурсов и охраны окружающей среды Удмуртской Республики	146
ИТОГО				656 245

5.6 Сведения о лесном участке

Частью 1.1 статьи 4.2 Федерального закона от 04.12.2006 № 201-ФЗ «О введении в действие Лесного кодекса Российской Федерации» определено, что для размещения линейных объектов и сооружений, являющихся их неотъемлемой частью, допускается предоставление юридическим лицам в пользование частей лесных участков в составе земель лесного фонда в порядке, установленном для предоставления лесных участков.

Таблица 5.1 - Местоположение и площадь лесного участка

Субъект Российской Федерации	Удмуртская Республика
Муниципальное образование	Балезинский район
Категория земель	Земли лесного фонда
Лесничество (лесопарк)	Балезинское
Участковое лесничество,	Набережное
Квартал (лесотаксационный выдел/часть лесотаксационного выдела)	168 (выд. 10, 12); 169 (выд. 17, 20, 21, 32)
Площадь лесного участка, га	0,6795

Взаим. инв. №	
Подп. и дата	
Инв. № подл.	

						04761-2020-01-ПМТ.ТЧ	Лист
							12
Изм.	Кол.уч	Лист	№ док.	Подп.	Дата		

Таблица 5.2 - Характеристика насаждений проектируемого лесного участка

Участковое лесничество	№ квартала	№ выдела	Целевое назначение лесов	Особо защитные участки лесов (ОЗУ)	Состав лесных насаждений	Площадь (га)/Запас древесины при наличии (м³)	В том числе по группам возраста древостоя (га/м³)	
							молодняки	средневозрастные
Набережное	168	10	Защитные леса: противоэрозионные защитные леса	Ограниченный режим пользования	Лесные культуры 8С2Б	0,1527 / 9	0,1527 / 9	-
	168	12	Защитные леса: противоэрозионные леса; леса, расположенные в водоохранных зонах	Ограниченный режим пользования	5ЕЗП2Б+Ос+Олс	0,2498 / 47	-	0,2498 / 47
	169	17	Защитные леса: леса, расположенные в водоохранных зонах	Ограниченный режим пользования	4БЗОлс3Е+С	0,0362 / 2	-	0,0362 / 2
	169	20	Защитные леса: защитные полосы лесов, расположенные вдоль ж/д путей общего пользования, федеральных автомобильных дорог		Лесные культуры 8С2Е+Б	0,156 / 11	0,156 / 11	-
	169	21	общего пользования, автомобильных дорог общего пользования, находящихся в собственности субъектов РФ		Лесные культуры 8С2Е+Б	0,0702 / 6	0,0702 / 6	-
	169	32	Защитные леса: леса, расположенные в водоохранных зонах	Ограниченный режим пользования	6Е2ШОс1Б+С	0,0146 / 2	-	0,0146 / 2
Итого						0,6795 / 78	0,3789 / 26	0,3006 / 52

Таблица 5.3 - Таксационное описание лесного участка

Участковое лесничество	№ квартала	№ выдела	Площадь, га	Состав лесных насаждений	Возраст, лет	Высота, м	Диаметр, см	Класс возраста	Группа возраста	Бонитет	Полнота	Запас древесины на 1 га, дес. м³
Набережное	168	10	0,1527	Лесные культуры 8С2Б	17	6	8	1	1	2	0,8	6
				ОЗУ: Ограниченный режим пользования								
	168	12	0,2498	5ЕЗП2Б+Ос+Олс	60	19	22	3	2	2	6	19
				ОЗУ: Ограниченный режим пользования								
				по состоянию на 01.01.2007 г. отнесена к защитным лесам - леса, расположенные в водоохранных зонах.								
	169	17	0,0362	4БЗОлс3Е+С	35	13	12	4	2		0,5	6

Инов. № подл.	Взаи. инв. №
Подп. и дата	

Изм.	Кол.уч	Лист	№ док.	Подп.	Дата	04761-2020-01-ПМТ.ТЧ	Лист
							13

Участковое лесничество	№ квартала	№ выдела	Площадь, га	Состав лесных насаждений	Возраст, лет	Высота, м	Диаметр, см	Класс возраста	Группа возраста	Бонитет	Полнота	Запас древесины на 1 га, дес. м³
					ОЗУ: Ограниченный режим пользования Часть выдела по состоянию на 01.01.2007 отнесена к защитным лесам - леса, расположенные в водоохранных зонах.							
	169	20	0,1560	Лесные культуры 8С2Е+Б	20	8	12	1	1	2	7	7
					по состоянию на 01.01.2007 г. отнесена к защитным лесам - защ. полосы лесов, расп.вдоль а/д общ пользования.							
	169	21	0,0702	Лесные культуры 8С2Е+Б	20	9	12	1	1	2	7	8
					по состоянию на 01.01.2007 г. отнесена к защитным лесам - защ. полосы лесов, расп.вдоль а/д общ пользования.							
	169	32	0,0146	6Е2ШОс1Б+С	50	19	20	3	2	1	0,6	17
					ОЗУ: Ограниченный режим пользования Часть выдела по состоянию на 01.01.2007 отнесена к защитным лесам - леса, расположенные в водоохранных зонах.							

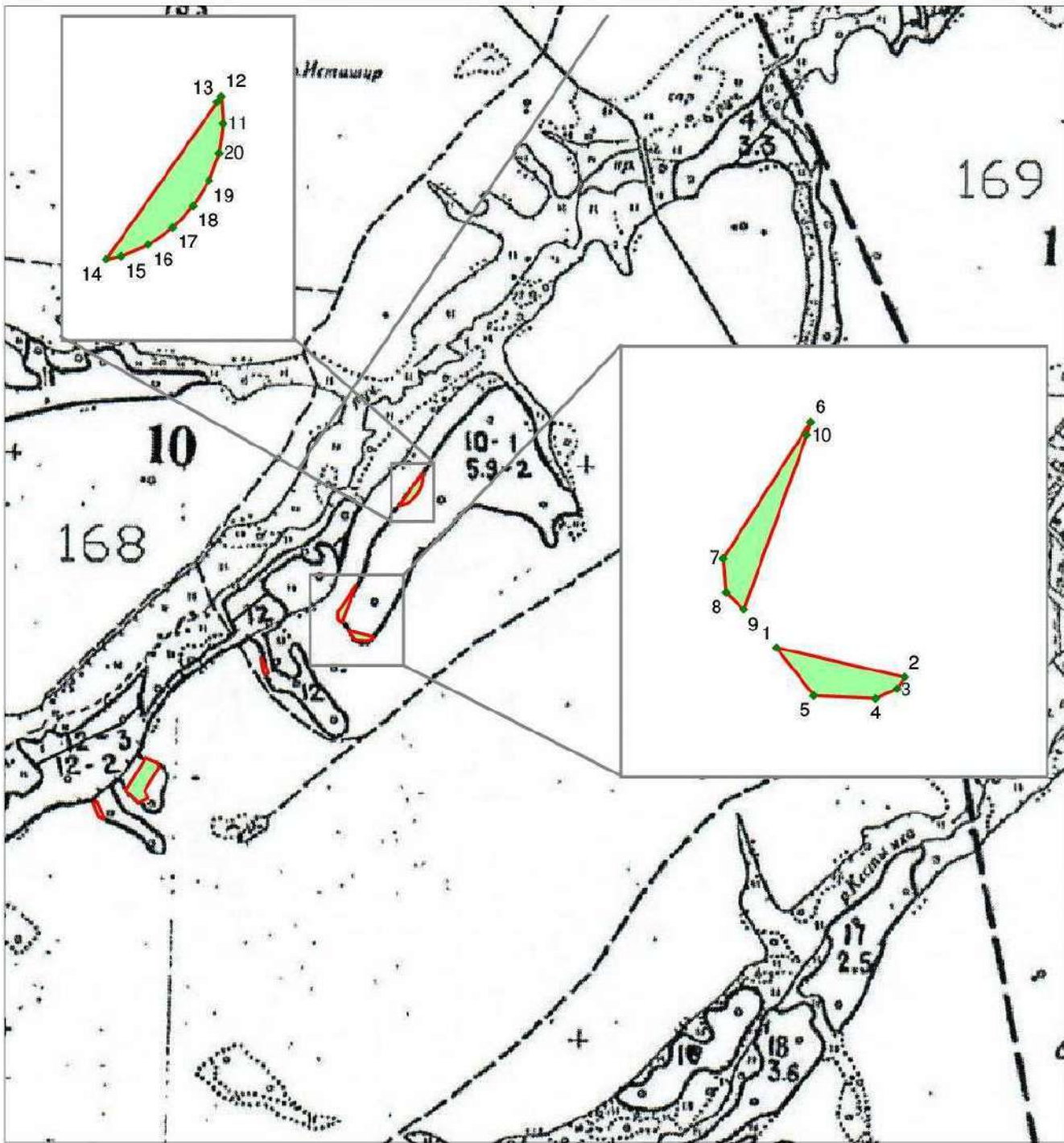
Инов. № подл.	Подп. и дата	Взаи. инв. №

Изм.	Кол.уч	Лист	№ док.	Подп.	Дата

04761-2020-01-ПМТ.ТЧ

Лист

14



Условные обозначения



Выделяемый лесной участок



Поворотная точка границ лесного участка

5

Номер поворотной точки границ лесного участка

Рисунок 5.1 – Схема расположения лесного участка (квартал 168, выдел 10)

Инв. № подл.	Подп. и дата	Взаи. инв. №

Изм.	Кол.уч	Лист	№ док.	Подп.	Дата

04761-2020-01-ПМТ.ТЧ

Геоданные: каталог координат (МСК-18)

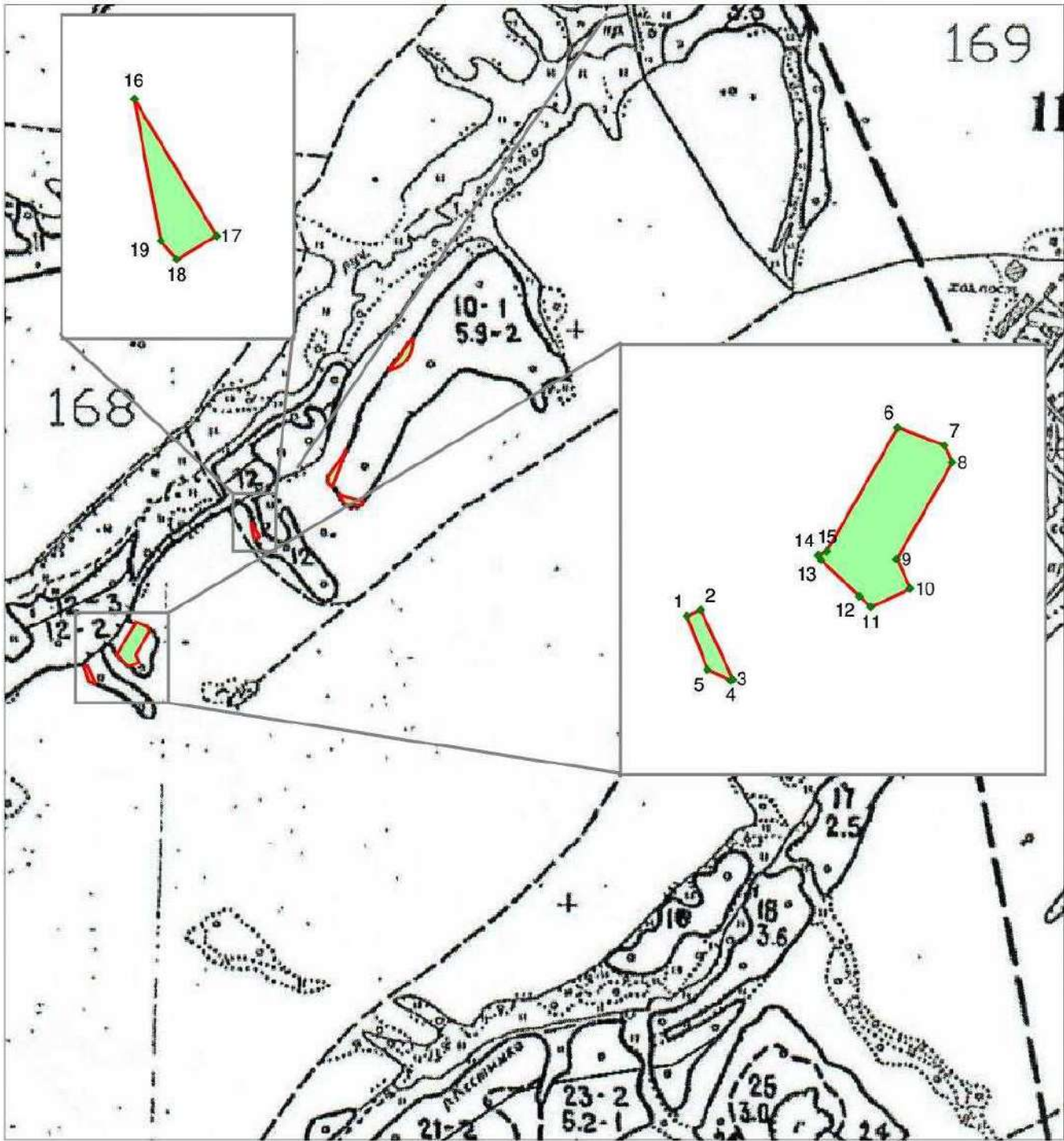
Номера характерных точек	Направление румбы (азимуты) линий, °	Длина линий, м	Координаты	
			X	Y
1	ЮВ 76° 59.4'	45.53	511 703.35	2 209 578.76
2	ЮЗ 33° 12.9'	5.02	511 693.10	2 209 623.12
3	ЮЗ 67° 35.6'	8.08	511 688.90	2 209 620.37
4	СЗ 87° 36.7'	21.12	511 685.82	2 209 612.90
5	СЗ 38° 4'	21.15	511 686.70	2 209 591.80
1				
6	ЮЗ 32° 31.2'	55.99	511 781.39	2 209 590.69
7	ЮВ 4° 14.4'	11.90	511 734.18	2 209 560.59
8	ЮВ 46° 20.3'	8.47	511 722.31	2 209 561.47
9	СВ 19° 52'	64.06	511 716.46	2 209 567.60
10	СВ 15° 45.1'	4.86	511 776.71	2 209 589.37
6				
11	СЗ 3° 48.4'	9.49	511 969.52	2 209 703.73
12	ЮЗ 33° 4.2'	2.57	511 978.99	2 209 703.10
13	ЮЗ 35° 13'	66.45	511 976.84	2 209 701.70
14	СВ 78° 46.6'	5.24	511 922.55	2 209 663.38
15	СВ 66° 56'	10.26	511 923.57	2 209 668.52
16	СВ 55° 10.9'	10.28	511 927.59	2 209 677.96
17	СВ 43° 20.6'	10.27	511 933.46	2 209 686.40
18	СВ 31° 35.1'	10.27	511 940.93	2 209 693.45
19	СВ 19° 44.4'	10.27	511 949.68	2 209 698.83
20	СВ 8° 0.2'	10.27	511 959.35	2 209 702.30
11				

Инов. № подл.	Подп. и дата	Взаим. инв. №

Изм.	Кол.уч	Лист	№ док.	Подп.	Дата

04761-2020-01-ПМТ.ТЧ

Лист
16



Условные обозначения



Выделяемый лесной участок



Поворотная точка границ лесного участка

5

Номер поворотной точки границ лесного участка

Рисунок 5.2 – Схема расположения лесного участка (квартал 168, выдел 12)

Взаи. инв. №	
Подп. и дата	
Инв. № подл.	

Изм.	Кол.уч	Лист	№ док.	Подп.	Дата

04761-2020-01-ПМТ.ТЧ

Геоданные: каталог координат (МСК-18)

Номера характерных точек	Направление румбы (азимуты) линий, °	Длина линий, м	Координаты	
			X	Y
1	СВ 65° 0.3'	6.53	511 388.74	2 209 150.65
2	ЮВ 24° 59.5'	33.07	511 391.50	2 209 156.57
3	ЮЗ 65° 3.4'	0.95	511 361.53	2 209 170.54
4	СЗ 66° 36.5'	10.91	511 361.13	2 209 169.68
5	СЗ 21° 10.8'	24.97	511 365.46	2 209 159.67
1				
6	ЮВ 68° 59.9'	21.68	511 470.38	2 209 241.85
7	ЮВ 25° 40'	7.99	511 462.61	2 209 262.09
8	ЮЗ 29° 52.9'	48.39	511 455.41	2 209 265.55
9	ЮВ 25° 4.1'	14.04	511 413.45	2 209 241.44
10	ЮЗ 64° 56.7'	19.01	511 400.73	2 209 247.39
11	СЗ 45° 45.3'	6.98	511 392.68	2 209 230.17
12	СЗ 46° 55.2'	22.80	511 397.55	2 209 225.17
13	СЗ 25° 9'	2.35	511 413.12	2 209 208.52
14	СВ 64° 54.3'	4.01	511 415.25	2 209 207.52
15	СВ 29° 52.9'	61.62	511 416.95	2 209 211.15
6				
16	ЮВ 30° 59.1'	27.68	511 644.22	2 209 432.90
17	ЮЗ 59° 2.9'	8.01	511 620.49	2 209 447.15
18	СЗ 41° 9.6'	4.22	511 616.37	2 209 440.28
19	СЗ 10° 33.7'	25.10	511 619.55	2 209 437.50
16				

Инов. № подл.	Подп. и дата	Взаим. инв. №

Изм.	Кол.уч	Лист	№ док.	Подп.	Дата

04761-2020-01-ПМТ.ТЧ

Лист

18



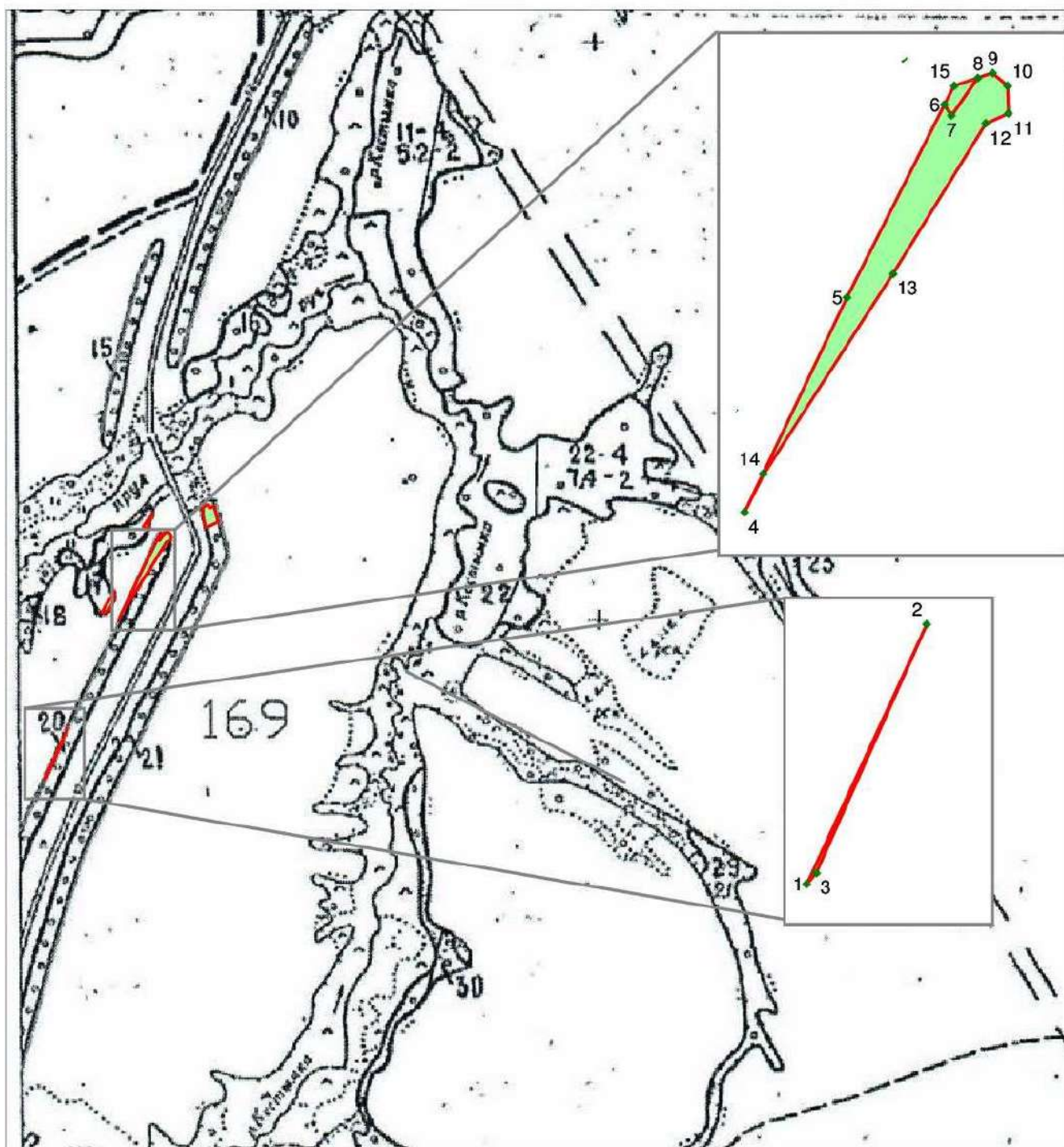
- Рисунок 5.3** – Схема расположения лесного участка (квартал 169, выдел 17)

Геоданные: каталог координат (МСК-18)

Номера характерных точек	Направление румбы (азимуты) линий, °	Длина линий, м	Координаты	
			X	Y
1	СВ 26° 24.5'	16.32	513 019.93	2 211 154.63
2	СВ 32° 51.7'	26.26	513 034.55	2 211 161.89
3	СВ 32° 51.7'	13.95	513 056.61	2 211 176.14
4	ЮЗ 29° 17.7'	20.66	513 042.66	2 211 176.14
5	ЮЗ 61° 21.9'	11.02	513 024.64	2 211 166.03
6	СЗ 71° 45.8'	1.82	513 019.36	2 211 156.36
1				
7	СВ 34° 40.5'	28.09	513 169.55	2 211 226.06
8	ЮВ 2° 23.2'	0.96	513 192.65	2 211 242.04
9	ЮЗ 29° 13.9'	12.59	513 191.69	2 211 242.08
10	ЮЗ 5° 27.3'	16.94	513 180.70	2 211 235.93
11	СЗ 55° 20.7'	10.04	513 163.84	2 211 234.32
7				

Изм.	Кол.уч	Лист	№ док.	Подп.	Дата

04761-2020-01-ПМТ.ТЧ



Page 10 of 10

5 Поверотная точка границ лесного участка

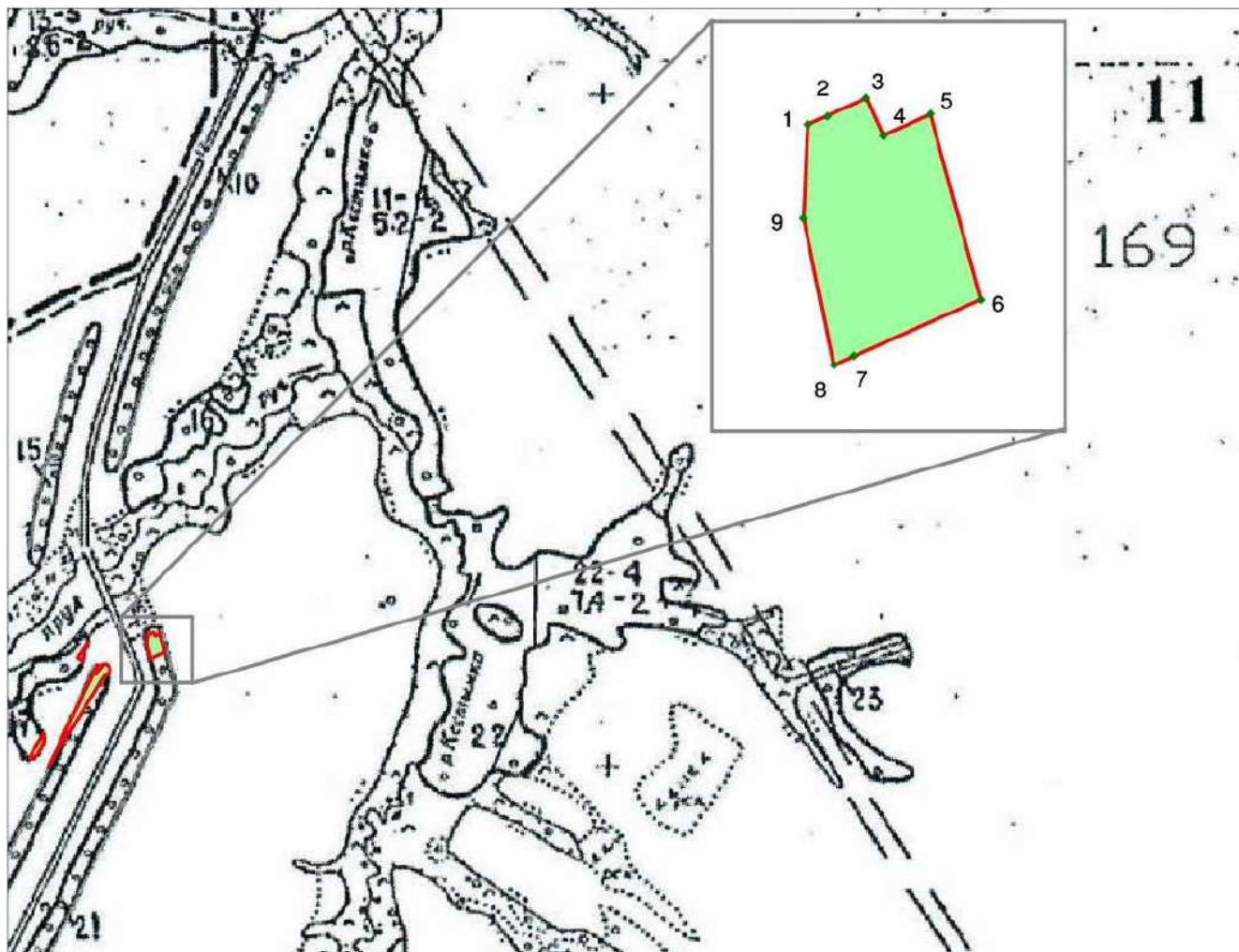
Рисунок 5.4 – Схема расположения лесного участка (квартал 169, выдел 20)

Геоданные: каталог координат (МСК-18)


Номера характерных точек	Направление румбы (азимуты) линий, °	Длина линий, м	Координаты	
			X	Y
1	СВ 24° 45.6'	98.52	512 737.95	2 211 053.46
2	ЮЗ 23° 57.5'	93.60	512 827.41	2 211 094.72
3	ЮЗ 39° 39.7'	5.09	512 741.87	2 211 056.71
1				
4	СВ 25° 24.9'	81.76	513 007.50	2 211 179.73
5	СВ 26° 50.8'	74.49	513 081.35	2 211 214.82
6	ЮВ 33° 22.3'	4.49	513 147.81	2 211 248.46
7	СВ 34° 36.5'	15.76	513 144.06	2 211 250.93
8	СВ 71° 31.9'	5.33	513 157.03	2 211 259.88
9	ЮВ 50° 8.5'	6.87	513 158.72	2 211 264.94
10	ЮВ 1° 55.2'	9.56	513 154.32	2 211 270.21
11	ЮЗ 65° 52.5'	8.61	513 144.77	2 211 270.53
12	ЮЗ 31° 41.4'	60.72	513 141.25	2 211 262.67
13	ЮЗ 32° 51.6'	82.01	513 089.58	2 211 230.77
14	ЮЗ 26° 22.4'	14.72	513 020.69	2 211 186.27
4				
6	СВ 26° 52.9'	7.30	513 147.81	2 211 248.46
15	СВ 71° 32.6'	8.56	513 154.32	2 211 251.76
8	ЮЗ 34° 36.5'	15.76	513 157.03	2 211 259.88
7	СЗ 33° 22.3'	4.49	513 144.06	2 211 250.93
6				

Инв. № подл.	Подп. и дата	Взаим. инв. №							Лист 21
			Изм.	Кол.уч	Лист	№ док.	Подп.	Дата	

04761-2020-01-ПМТ.ТЧ



Условные обозначения



Выделяемый лесной участок



Поворотная точка границ лесного участка

5

Номер поворотной точки границ лесного участка

Рисунок 5.5 – Схема расположения лесного участка (квартал 169, выдел 21)

Геоданные: каталог координат (МСК-18)

Номера характерных точек	Направление румбы (азимуты) линий, °	Длина линий, м	Координаты	
			X	Y
1	СВ 65° 49.9'	3.10	513 207.71	2 211 327.56
2	СВ 65° 49.8'	6.42	513 208.98	2 211 330.39
3	ЮВ 24° 11.6'	6.05	513 211.61	2 211 336.25
4	СВ 65° 50.3'	7.57	513 206.09	2 211 338.73
5	ЮВ 15° 18.4'	28.34	513 209.19	2 211 345.64
6	ЮЗ 65° 48.5'	20.52	513 181.86	2 211 353.12
7	ЮЗ 65° 50.6'	3.30	513 173.45	2 211 334.40
8	СЗ 11° 33.4'	22.26	513 172.10	2 211 331.39
9	СВ 2° 36.8'	13.81	513 193.91	2 211 326.93
1				

Изн. № подл.	Подп. и дата	Взап. инв. №

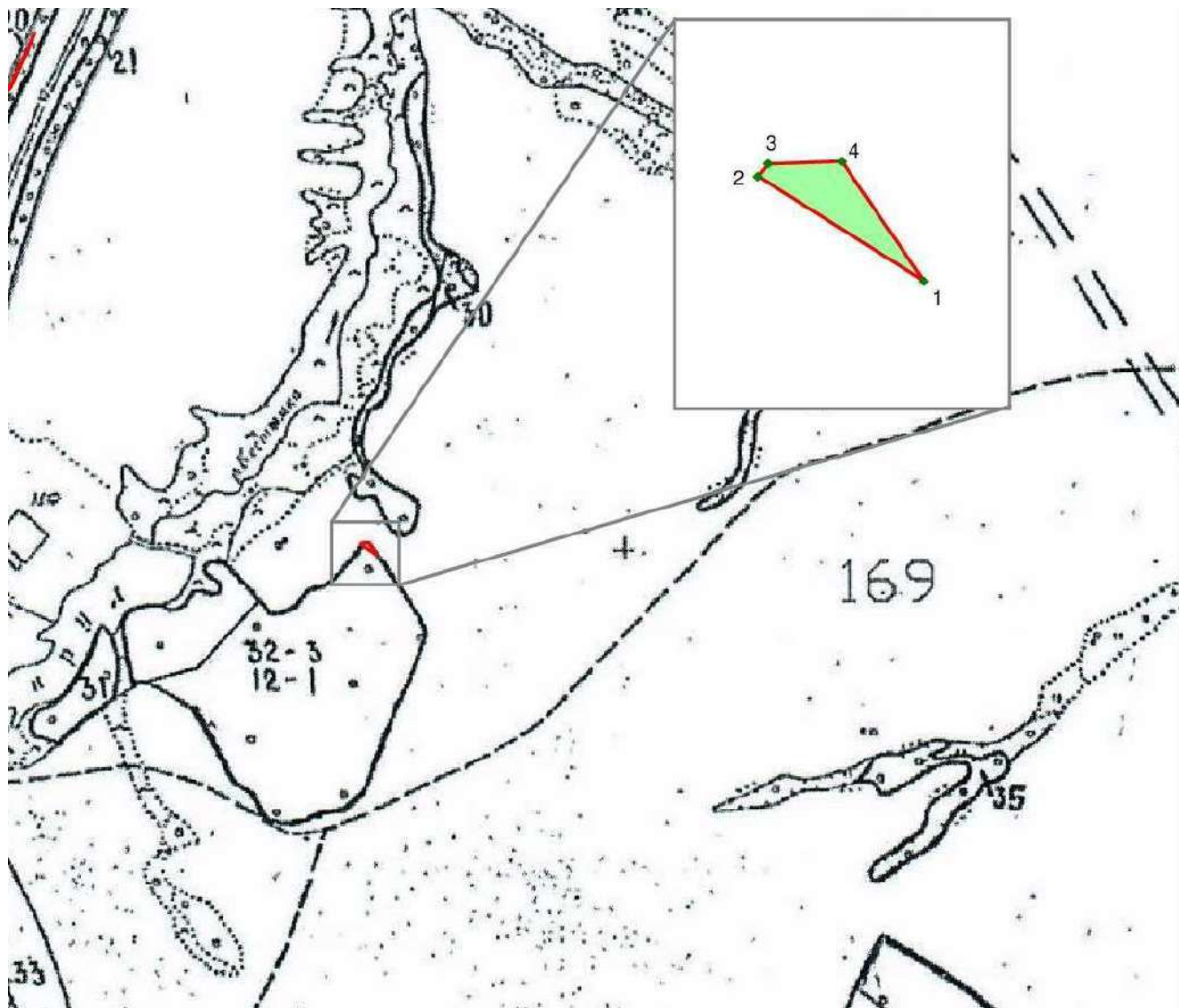
Изм.	Кол.уч	Лист	№ док.	Подп.	Дата

04761-2020-01-ПМТ.ТЧ


Лист

22

Формат А4



Условные обозначения



Выделяемый лесной участок



Поворотная точка границ лесного участка

5

Номер поворотной точки границ лесного участка

Рисунок 5.6 – Схема расположения лесного участка (квартал 169, выдел 32)

Геоданные: каталог координат (МСК-18)

Номера характерных точек	Направление румбы (азимуты) линий, °	Длина линий, м	Координаты	
			X	Y
1	СЗ 57° 42.6'	30.44	512 006.60	2 211 613.12
2	СВ 39° 12.4'	2.45	512 022.86	2 211 587.39
3	СВ 87° 50.7'	11.44	512 024.76	2 211 588.94
4	ЮВ 34° 26.7'	22.54	512 025.19	2 211 600.37
1				

Взаи. инв. №

Подп. и дата

Инв. № подл.

Изм.	Кол.уч	Лист	№ док.	Подп.	Дата

04761-2020-01-ПМТ.ТЧ

Лист

23

Формат А4

6 Материалы по обоснованию проекта межевания территории

Состав графической части материалов по обоснованию проекта межевания территории:

- Чертеж по обоснованию проекта межевания территории.

Инв. № подл.	Подп. и дата	Взаи. инв. №							04761-2020-01-ПМТ.ТЧ	Лист
										24
			Изм.	Кол.уч	Лист	№ док.	Подп.	Дата		

Приложение А.

Координаты участков и частей, формируемых для строительства проектируемого объекта

1	Условный номер земельного участка:	18:02:000000:212:ЗУ1	
	Площадь, кв.м:	12 098	
	Собственник (правообладатель):	Администрация МО Балезинский район	
	Назначение:	Площадка скважины № 1 с КТП2 и подъездной автодорогой	
	Вид аренды:	долгосрочная	
	Категория земель:	Земли сельскохозяйственного назначения	
	Вид разрешенного использования:	ведение крестьянского хозяйства	
	Обозначение характерных точек границ	Координаты, м	
		X	Y
	1	511200.48	2208908.70
	2	511177.82	2208947.98
	3	511111.28	2209014.13
	4	511100.20	2209082.51
	5	511075.45	2209125.41
	6	511094.94	2209005.70
	7	511137.06	2208963.83
	8	511129.95	2208948.86
	9	511120.79	2208948.96
	10	511111.77	2208947.39
	11	511103.18	2208944.19
	12	511095.33	2208939.49
	13	511088.46	2208933.43
	14	511082.81	2208926.21
	15	511078.57	2208918.09
	16	511075.89	2208909.34
	17	511074.85	2208900.24
	18	511075.48	2208891.10
	19	511077.78	2208882.23
	20	511081.65	2208873.93
	21	511086.97	2208866.47
	22	511093.56	2208860.11
	23	511101.20	2208855.06
	24	511109.63	2208851.49
	25	511118.58	2208849.52
	26	511127.73	2208849.21
	27	511136.79	2208850.57
	28	511145.45	2208853.57
	29	511153.41	2208858.09
	30	511160.42	2208863.99
	31	511166.23	2208871.08
	32	511170.65	2208879.10
	33	511173.53	2208887.79
	34	511174.79	2208896.86
	35	511174.36	2208906.01
	36	511172.27	2208914.93
	37	511168.59	2208923.32
	38	511172.82	2208927.57
	39	511175.85	2208924.55

Изн. № подл.	Подп. и дата	Взап. инв. №

Изм.	Кол.уч	Лист	№ док.	Подп.	Дата

04761-2020-01-ПМТ.ТЧ

Лист

25

	40	511181.04	2208919.40
	41	511192.69	2208903.12
	1	511200.48	2208908.70
2	Условный номер земельного участка:	18:02:000000:212/чзу1	
	Площадь, кв.м:	1 994	
	Собственник (правообладатель):	Администрация МО Бalezинский район	
	Назначение:	Площадка скважины № 1	
	Вид аренды:	краткосрочная	
	Категория земель:	Земли сельскохозяйственного назначения	
	Вид разрешенного использования:	ведение крестьянского хозяйства	
	Обозначение характерных точек границ	Координаты, м	
		X	Y
	38	511172.82	2208927.57
	37	511168.59	2208923.32
	36	511172.27	2208914.93
	35	511174.36	2208906.01
	34	511174.79	2208896.86
	33	511173.53	2208887.79
	32	511170.65	2208879.10
	31	511166.23	2208871.08
	30	511160.42	2208863.99
	29	511153.41	2208858.09
	28	511145.45	2208853.57
	27	511136.79	2208850.57
	26	511127.73	2208849.21
	25	511118.58	2208849.52
	24	511109.63	2208851.49
	23	511101.20	2208855.06
	22	511093.56	2208860.11
	21	511086.97	2208866.47
	20	511081.65	2208873.93
	19	511077.78	2208882.23
	18	511075.48	2208891.10
	17	511074.85	2208900.24
	16	511075.89	2208909.34
	15	511078.57	2208918.09
	14	511082.81	2208926.21
	13	511088.46	2208933.43
	12	511095.33	2208939.49
	11	511103.18	2208944.19
	10	511111.77	2208947.39
	9	511120.79	2208948.96
	8	511129.95	2208948.86
	42	511133.11	2208955.52
	43	511122.69	2208956.08
	44	511112.33	2208954.74
	45	511102.39	2208951.52
	46	511093.21	2208946.55
	47	511085.09	2208939.98
	48	511078.30	2208932.04
	49	511073.08	2208923.00
	50	511069.59	2208913.16
	51	511067.96	2208902.84
	52	511068.23	2208892.41

Изн. № подл.	Подп. и дата	Взаи. инв. №

Изм.	Кол.уч	Лист	№ док.	Подп.	Дата

04761-2020-01-ПМТ.ТЧ

Лист

26

	1	511200.48	2208908.70
	78	511219.20	2208922.10
	79	511202.25	2208945.72
	80	511201.29	2208945.00
	81	511180.87	2208944.95
	2	511177.82	2208947.98
5	Условный номер земельного участка:	18:02:169001:3У2(1-16)	
	Площадь, кв.м:	115 662	
	Собственник (правообладатель):	Администрация МО Балезинский район, земли неразграниченной государственной собственности	
	Назначение:	Трасса водопровода (кольцевая сеть)	
	Вид аренды:	краткосрочная	
	Категория земель:	Земли сельскохозяйственного назначения	
	Вид разрешенного использования:	-	
	Обозначение характерных точек границ	Координаты, м	
		X	Y
	82	511388.74	2209150.64
	83	511365.46	2209159.67
	84	511361.13	2209169.67
	85	511335.08	2209113.85
	86	511281.87	2209023.31
	87	511196.59	2208959.02
	88	511186.63	2208958.99
	71	511151.07	2208994.34
	2	511177.82	2208947.98
	81	511180.87	2208944.95
	80	511201.29	2208945.00
	79	511202.25	2208945.72
	89	511210.41	2208934.37
	90	511303.18	2209004.31
	91	511359.89	2209100.80
	92	511380.57	2209145.12
	93	511385.16	2209142.98
	82	511388.74	2209150.64
	94	511344.18	2210323.86
	95	511263.37	2210226.30
	96	511163.74	2210200.80
	97	511093.27	2210182.76
	98	510943.58	2210031.96
	99	510953.71	2209926.11
	100	510948.15	2209925.57
	101	510944.16	2209933.46
	102	510948.67	2209924.20
	103	510951.19	2209914.21
	104	510951.60	2209903.92
	105	510949.90	2209893.76
	106	510946.16	2209884.17
	107	510967.11	2209875.35
	108	510971.78	2209826.62
	109	510987.58	2209821.99
	110	510964.16	2209798.99
	111	510969.22	2209803.80
	112	511031.76	2209524.22
	113	511032.89	2209510.38

Инва. № подл.	Подп. и дата	Взаи. инв. №

Изм.	Кол.уч	Лист	№ док.	Подп.	Дата

04761-2020-01-ПМТ.ТЧ

Лист

28

114	511034.76	2209488.82
115	511048.60	2209489.94
116	511063.11	2209311.18
117	511068.94	2209275.39
118	511081.15	2209271.90
119	511081.16	2209271.89
120	511055.82	2209246.04
121	511056.20	2209243.70
74	511071.57	2209259.22
77	511076.01	2209231.79
4	511100.20	2209082.51
73	511119.95	2209048.29
122	511077.05	2209312.88
123	511059.51	2209528.44
124	510990.28	2209837.94
125	510972.70	2210021.56
126	511107.70	2210157.55
127	511217.68	2210185.70
128	511279.13	2210201.43
129	511362.49	2210302.08
130	511361.42	2210308.01
94	511344.18	2210323.86
131	511333.54	2210296.28
132	511331.64	2210293.96
133	511336.28	2210290.16
134	511338.18	2210292.48
131	511333.54	2210296.28
135	511049.48	2209499.04
136	511046.48	2209499.04
137	511046.48	2209496.04
138	511049.48	2209496.04
135	511049.48	2209499.04
139	511304.47	2210253.63
140	511301.47	2210253.63
141	511301.47	2210250.63
142	511304.47	2210250.62
139	511304.47	2210253.63
143	510973.91	2209909.17
144	510973.01	2209918.63
145	510964.05	2209917.77
146	510964.95	2209908.32
143	510973.91	2209909.17
147	513019.93	2211154.63
148	513019.36	2211156.36
149	513024.64	2211166.03
150	513042.66	2211176.14
151	513056.61	2211176.14
152	513104.54	2211207.09
153	513159.29	2211240.91

Инов. № подл.	Подп. и дата	Взаи. инв. №

Изм.	Кол.уч	Лист	№ док.	Подп.	Дата

04761-2020-01-ПМТ.ТЧ

Лист

29

Инва. № подл.	Подп. и дата	Взаи. инв. №

154	513147.81	2211248.46
155	513081.35	2211214.82
156	513007.50	2211179.73
157	512911.10	2211131.91
158	512827.41	2211094.72
159	512737.95	2211053.46
160	512706.82	2211027.71
161	512665.72	2210993.69
162	512683.57	2210972.12
163	512686.78	2210968.24
164	512709.89	2210987.36
165	512706.68	2210991.25
166	512726.58	2211007.71
167	512756.76	2211032.68
168	512923.01	2211106.57
169	512947.09	2211118.51
170	512942.25	2211110.67
171	512942.12	2211110.32
172	512947.33	2211118.81
173	512942.68	2211128.19
174	512929.98	2211137.78
175	512955.92	2211150.45
176	512955.36	2211135.25
177	512958.29	2211129.34
178	512967.27	2211134.36
179	512977.09	2211137.43
180	512987.33	2211138.43
181	512998.89	2211144.17
147	513019.93	2211154.63
182	512962.46	2211142.49
183	512959.46	2211142.49
184	512959.46	2211139.49
185	512962.46	2211139.48
182	512962.46	2211142.49
186	512734.58	2211032.74
187	512731.58	2211032.74
188	512731.58	2211029.74
189	512734.58	2211029.73
186	512734.58	2211032.74
190	512609.98	2210947.57
191	512609.04	2210946.79
192	512560.54	2210894.40
193	512580.46	2210874.71
194	512617.61	2210914.83
195	512619.49	2210912.56
196	512631.05	2210922.12
190	512609.98	2210947.57
197	511413.12	2209208.52
198	511397.55	2209225.17
199	511392.68	2209230.17

Изм.	Кол.уч	Лист	№ док.	Подп.	Дата

04761-2020-01-ПМТ.ТЧ

Лист

30

200	511392.25	2209229.25
201	511387.70	2209226.64
202	511385.30	2209221.49
197	511413.12	2209208.52
203	511470.37	2209241.85
204	511474.71	2209244.34
205	511498.09	2209263.45
206	511610.34	2209375.84
207	511636.77	2209419.87
208	511641.06	2209417.29
209	511648.78	2209430.15
210	511644.49	2209432.72
211	511644.50	2209432.73
212	511644.22	2209432.89
213	511619.55	2209437.50
214	511616.37	2209440.28
215	511588.10	2209393.20
216	511479.28	2209284.23
217	511458.77	2209267.48
218	511455.41	2209265.55
219	511462.61	2209262.09
203	511470.37	2209241.85
220	511518.88	2209304.05
221	511515.88	2209304.05
222	511515.88	2209301.05
223	511518.88	2209301.05
220	511518.88	2209304.05
224	512478.26	2210805.51
225	512413.58	2210735.63
226	512383.35	2210689.51
227	512394.55	2210706.59
228	512417.86	2210691.08
229	512429.44	2210708.75
230	512435.71	2210718.33
231	512498.17	2210785.80
224	512478.26	2210805.51
232	512411.56	2210706.19
233	512408.56	2210706.19
234	512408.56	2210703.19
235	512411.56	2210703.18
232	512411.56	2210706.19
236	511708.99	2209549.49
237	511646.82	2209527.02
238	511664.22	2209522.10
239	511662.99	2209518.56
240	511687.09	2209503.66
241	511691.39	2209501.00
242	511712.24	2209534.75
236	511708.99	2209549.49

Изн. № подл.	Подп. и дата	Взаи. инв. №

Изм.	Кол.уч	Лист	№ док.	Подп.	Дата

04761-2020-01-ПМТ.ТЧ

Лист

31

	243	511679.44	2209520.43
	244	511676.44	2209520.43
	245	511676.44	2209517.43
	246	511679.44	2209517.43
	243	511679.44	2209520.43
	247	511683.49	2209519.03
	248	511680.49	2209519.03
	249	511680.49	2209516.03
	250	511683.49	2209516.02
	247	511683.49	2209519.03
	251	511703.34	2209578.76
	252	511686.70	2209591.80
	253	511685.82	2209612.90
	254	511688.90	2209620.37
	255	511693.09	2209623.12
	256	511685.34	2209656.68
	257	511766.62	2209855.18
	258	511772.50	2209863.04
	259	511755.11	2209886.56
	260	511742.06	2209869.10
	261	511656.05	2209659.05
	262	511659.85	2209642.61
	263	511661.47	2209631.85
	264	511666.40	2209626.07
	265	511670.61	2209619.10
	266	511673.63	2209611.53
	267	511675.39	2209603.57
	268	511675.83	2209595.43
	269	511674.93	2209587.33
	270	511672.74	2209579.48
	271	511669.30	2209572.09
	272	511664.70	2209565.36
	273	511659.07	2209559.46
	274	511652.56	2209554.56
	275	511645.34	2209550.78
	276	511637.60	2209548.23
	277	511629.55	2209546.96
	278	511646.27	2209542.24
	279	511706.73	2209564.09
	251	511703.34	2209578.76
	280	511705.95	2209741.80
	281	511702.95	2209741.80
	282	511702.95	2209738.80
	283	511705.95	2209738.80
	280	511705.95	2209741.80
	284	511683.31	2209611.26
	285	511680.31	2209611.26
	286	511680.31	2209608.26
	287	511683.31	2209608.26

Инв. № подл.	Подп. и дата	Взаи. инв. №

						04761-2020-01-ПМТ.ТЧ	Лист
							32
Изм.	Кол.уч	Лист	№ док.	Подп.	Дата		

284	511683.31	2209611.26
288	511360.89	2210680.16
289	511357.58	2210682.95
290	511363.70	2210690.21
291	511367.00	2210687.43
292	511369.74	2210690.69
293	511377.27	2210684.36
294	511397.97	2210708.95
295	511443.99	2210800.11
296	511525.35	2210883.00
297	511551.14	2210895.08
298	511564.38	2210901.29
299	511609.00	2210955.12
300	511585.04	2210970.09
301	511546.83	2210923.98
302	511534.78	2210918.34
303	511534.12	2210918.03
304	511508.90	2210906.21
305	511420.96	2210816.62
306	511378.15	2210731.82
307	511374.45	2210724.48
308	511356.60	2210703.29
309	511355.18	2210704.47
310	511319.75	2210733.84
311	511306.40	2210717.74
312	511341.74	2210688.46
313	511335.12	2210680.59
314	511335.13	2210680.58
315	511350.44	2210667.72
316	511354.28	2210672.30
317	511354.29	2210672.30
288	511360.89	2210680.16
318	511502.81	2210879.96
319	511499.81	2210879.96
320	511499.81	2210876.96
321	511502.81	2210876.95
318	511502.81	2210879.96
322	511382.70	2210714.23
323	511382.70	2210712.80
324	511385.70	2210712.79
325	511385.70	2210715.80
326	511382.70	2210715.80
327	511382.70	2210714.42
328	511382.70	2210714.32
322	511382.70	2210714.23
329	511936.04	2210136.42
330	511876.46	2210048.86
331	511847.07	2210009.56
332	511802.02	2209949.30
333	511819.52	2209925.94

Инов. № подл.	Подп. и дата	Взаим. инв. №

Изм.	Кол.уч	Лист	№ док.	Подп.	Дата

04761-2020-01-ПМТ.ТЧ

Лист

33

334	511875.99	2210001.47
335	511899.26	2210032.60
336	511947.69	2210103.77
337	511959.49	2210120.67
329	511936.04	2210136.42
338	511945.06	2210116.77
339	511950.41	2210124.62
340	511942.97	2210129.69
341	511937.62	2210121.83
338	511945.06	2210116.77
342	512119.40	2210476.18
343	512127.08	2210498.37
344	512114.10	2210513.09
345	512075.29	2210477.82
346	512048.10	2210390.47
347	512043.43	2210375.47
348	512022.10	2210328.62
349	511944.16	2210148.44
350	511967.80	2210132.56
351	512047.69	2210317.26
352	512069.64	2210365.46
353	512072.75	2210375.47
354	512099.76	2210462.22
355	512116.65	2210477.57
342	512119.40	2210476.18
356	512117.26	2210490.94
357	512124.29	2210497.33
358	512118.24	2210503.99
359	512111.21	2210497.60
356	512117.26	2210490.94
360	511382.49	2210390.56
361	511380.01	2210382.98
362	511372.14	2210358.67
363	511368.33	2210349.12
364	511362.64	2210340.55
365	511355.32	2210333.32
366	511369.38	2210320.39
367	511379.36	2210320.72
368	511378.17	2210319.11
369	511394.20	2210336.25
370	511402.92	2210362.93
360	511382.49	2210390.56
371	511369.30	2210323.51
372	511375.79	2210330.45
373	511369.21	2210336.60
374	511362.73	2210329.66
371	511369.30	2210323.51
375	511410.68	2210608.53

Изн. № подл.	Подп. и дата	Взаи. инв. №

Изм.	Кол.уч	Лист	№ док.	Подп.	Дата

04761-2020-01-ПМТ.ТЧ

Лист

34

	376	511412.39	2210530.25
	377	511413.15	2210495.88
	378	511408.00	2210475.41
	379	511429.62	2210446.55
	380	511441.22	2210492.72
	381	511440.51	2210525.03
	382	511439.38	2210576.63
	375	511410.68	2210608.53
	383	512375.26	2210651.11
	384	512403.49	2210669.15
	385	512409.91	2210678.95
	386	512400.66	2210685.10
	387	512363.78	2210661.53
	383	512375.26	2210651.11
	388	513157.03	2211259.88
	389	513167.24	2211266.93
	390	513176.41	2211266.45
	391	513148.68	2211279.22
	392	513144.77	2211270.53
	393	513154.32	2211270.21
	394	513158.72	2211264.94
	388	513157.03	2211259.88
6	Условный номер земельного участка:	18:02:169001:3У3	
	Площадь, кв.м:	12 198	
	Собственник (правообладатель):	Администрация МО Бalezинский район, земли неразграниченной государственной собственности	
	Назначение:	Площадка скважины № 13 с подъездной автодорогой	
	Вид аренды:	долгосрочная	
	Категория земель:	Земли сельскохозяйственного назначения	
	Вид разрешенного использования:	-	
	Обозначение характерных точек границ	Координаты, м	
		X	Y
	119	511081.16	2209271.89
	120	511055.82	2209246.04
	395	511045.71	2209308.13
	396	511032.65	2209468.23
	397	511021.76	2209473.19
	398	511017.01	2209464.07
	399	511010.49	2209456.11
	400	511002.47	2209449.66
	401	510993.31	2209444.98
	402	510983.38	2209442.28
	403	510973.11	2209441.67
	404	510962.94	2209443.17
	405	510953.28	2209446.72
	406	510944.56	2209452.18
	407	510937.14	2209459.30
	408	510931.33	2209467.79
	409	510927.38	2209477.29
	410	510925.46	2209487.40
	411	510925.65	2209497.69
	412	510927.94	2209507.71
	413	510932.24	2209517.06

Инва. № подл.	Подп. и дата	Взаи. инв. №

Изм.	Кол.уч	Лист	№ док.	Подп.	Дата

04761-2020-01-ПМТ.ТЧ

Лист

35

	414	510938.36	2209525.33
	415	510946.04	2209532.18
	416	510954.96	2209537.30
	417	510964.74	2209540.50
	418	510974.97	2209541.62
	419	510985.21	2209540.63
	420	510995.03	2209537.56
	421	511004.01	2209532.55
	422	511011.78	2209525.80
	423	511018.00	2209517.61
	424	511022.41	2209508.32
	425	511024.83	2209498.32
	426	511025.15	2209488.03
	115	511048.60	2209489.94
	116	511063.11	2209311.18
	117	511068.94	2209275.39
	118	511081.15	2209271.90
	119	511081.16	2209271.89
7	Условный номер земельного участка:	18:02:169001:3У4	
	Площадь, кв.м:	2 074	
	Собственник (правообладатель):	Администрация МО Балезинский район, земли неразграниченной государственной собственности	
	Назначение:	Площадка скважины № 13	
	Вид аренды:	краткосрочная	
	Категория земель:	Земли сельскохозяйственного назначения	
	Вид разрешенного использования:	-	
	Обозначение характерных точек границ	Координаты, м	
		X	Y
	427	511028.15	2209470.28
	397	511021.76	2209473.19
	398	511017.01	2209464.07
	399	511010.49	2209456.11
	400	511002.47	2209449.66
	401	510993.31	2209444.98
	402	510983.38	2209442.28
	403	510973.11	2209441.67
	404	510962.94	2209443.17
	405	510953.28	2209446.72
	406	510944.56	2209452.18
	407	510937.14	2209459.30
	408	510931.33	2209467.79
	409	510927.38	2209477.29
	410	510925.46	2209487.40
	411	510925.65	2209497.69
	412	510927.94	2209507.71
	413	510932.24	2209517.06
	414	510938.36	2209525.33
	415	510946.04	2209532.18
	416	510954.96	2209537.30
	417	510964.74	2209540.50
	418	510974.97	2209541.62
	419	510985.21	2209540.63
	420	510995.03	2209537.56
	421	511004.01	2209532.55
	422	511011.78	2209525.80

Инва. № подл.	Подп. и дата	Взаи. инв. №

Изм.	Кол.уч	Лист	№ док.	Подп.	Дата

04761-2020-01-ПМТ.ТЧ

Лист

36

Инв. № подл.	Подп. и дата	Взаи. инв. №

	423	511018.00	2209517.61
	424	511022.41	2209508.32
	428	511021.98	2209509.49
	429	511029.20	2209510.08
	430	511024.68	2209520.03
	431	511018.35	2209528.94
	432	511010.43	2209536.47
	433	511001.22	2209542.36
	434	510991.05	2209546.37
	435	510980.30	2209548.38
	436	510969.37	2209548.29
	437	510958.66	2209546.12
	438	510948.56	2209541.94
	439	510939.44	2209535.92
	440	510931.64	2209528.26
	441	510925.44	2209519.26
	442	510921.08	2209509.23
	443	510918.71	2209498.56
	444	510918.42	2209487.64
	445	510920.22	2209476.86
	446	510924.05	2209466.62
	447	510929.76	2209457.30
	448	510937.14	2209449.24
	449	510945.93	2209442.74
	450	510955.80	2209438.03
	451	510966.38	2209435.30
	452	510977.29	2209434.63
	453	510988.13	2209436.06
	454	510998.49	2209439.53
	455	511008.00	2209444.92
	456	511016.31	2209452.02
	457	511023.11	2209460.58
	427	511028.15	2209470.28
8	Условный номер земельного участка:	18:02:169001:3У5	
	Площадь, кв.м:	209	
	Собственник (правообладатель):	Администрация МО Балезинский район, земли неразграниченной государственной собственности	
	Назначение:	Трасса водопровода (от скважины № 13 до кольцевой сети)	
	Вид аренды:	краткосрочная	
	Категория земель:	Земли сельскохозяйственного назначения	
	Вид разрешенного использования:	-	
	Обозначение характерных точек границ	Координаты, м	
		X	Y
	114	511034.76	2209488.82
	113	511032.89	2209510.38
	428	511021.98	2209509.49
	424	511022.41	2209508.32
	425	511024.83	2209498.32
	426	511025.15	2209488.03
	114	511034.76	2209488.82
9	Условный номер земельного участка:	18:02:169001:3У6	
	Площадь, кв.м:	9 148	
	Собственник (правообладатель):	Администрация МО Балезинский район, земли неразграниченной государственной собственности	
	Назначение:	Площадка скважины № 12 с подъездной автодорогой	

Изм.	Кол.уч	Лист	№ док.	Подп.	Дата

04761-2020-01-ПМТ.ТЧ

Лист

37

	Вид аренды:	долгосрочная	
	Категория земель:	Земли сельскохозяйственного назначения	
	Вид разрешенного использования:	-	
	Обозначение характерных точек границ	Координаты, м	
		X	Y
	458	510900.83	2209957.05
	459	510911.10	2209956.16
	460	510920.96	2209953.20
	461	510930.01	2209948.27
	462	510937.85	2209941.60
	101	510944.16	2209933.46
	102	510948.67	2209924.20
	103	510951.19	2209914.21
	104	510951.60	2209903.92
	105	510949.90	2209893.76
	106	510946.16	2209884.17
	107	510967.11	2209875.35
	108	510971.78	2209826.62
	109	510987.58	2209821.99
	110	510964.16	2209798.99
	463	510956.64	2209832.56
	464	510953.51	2209865.34
	465	510937.45	2209872.10
	466	510929.53	2209865.51
	467	510920.43	2209860.69
	468	510910.53	2209857.84
	469	510900.26	2209857.07
	470	510890.05	2209858.43
	471	510880.33	2209861.85
	472	510871.53	2209867.19
	473	510864.00	2209874.22
	474	510858.07	2209882.64
	475	510853.99	2209892.10
	476	510851.94	2209902.19
	477	510852.00	2209912.49
	478	510854.17	2209922.56
	479	510858.35	2209931.97
	480	510864.38	2209940.32
	481	510871.99	2209947.26
	482	510880.85	2209952.50
	483	510890.61	2209955.81
	458	510900.83	2209957.05
10	Условный номер земельного участка:	18:02:169001:3У7	
	Площадь, кв.м:	1 935	
	Собственник (правообладатель):	Администрация МО Балезинский район, земли неразграниченной государственной собственности	
	Назначение:	Площадка скважины № 12	
	Вид аренды:	краткосрочная	
	Категория земель:	Земли сельскохозяйственного назначения	
	Вид разрешенного использования:	-	
	Обозначение характерных точек границ	Координаты, м	
		X	Y
	484	510944.34	2209869.20
	465	510937.45	2209872.10
	466	510929.53	2209865.51

Изн. № подл.	Подп. и дата	Взаи. инв. №

Изм.	Кол.уч	Лист	№ док.	Подп.	Дата

04761-2020-01-ПМТ.ТЧ

Лист

38

467	510920.43	2209860.69
468	510910.53	2209857.84
469	510900.26	2209857.07
470	510890.05	2209858.43
471	510880.33	2209861.85
472	510871.53	2209867.19
473	510864.00	2209874.22
474	510858.07	2209882.64
475	510853.99	2209892.10
476	510851.94	2209902.19
477	510852.00	2209912.49
478	510854.17	2209922.56
479	510858.35	2209931.97
480	510864.38	2209940.32
481	510871.99	2209947.26
482	510880.85	2209952.50
483	510890.61	2209955.81
458	510900.83	2209957.05
459	510911.10	2209956.16
460	510920.96	2209953.20
461	510930.01	2209948.27
462	510937.85	2209941.60
101	510944.16	2209933.46
100	510948.15	2209925.57
99	510953.71	2209926.11
485	510953.19	2209931.47
486	510948.11	2209940.13
487	510941.58	2209947.75
488	510933.82	2209954.12
489	510925.06	2209959.02
490	510915.58	2209962.31
491	510905.66	2209963.89
492	510895.62	2209963.70
493	510885.77	2209961.76
494	510876.42	2209958.12
495	510867.85	2209952.89
496	510860.33	2209946.24
497	510854.09	2209938.37
498	510849.33	2209929.53
499	510846.20	2209919.99
500	510844.78	2209910.05
501	510845.13	2209900.02
502	510847.24	2209890.21
503	510851.04	2209880.91
504	510856.41	2209872.43
505	510863.18	2209865.02
506	510871.15	2209858.91
507	510880.06	2209854.30
508	510889.65	2209851.32
509	510899.61	2209850.07
510	510909.64	2209850.58
511	510919.42	2209852.85
512	510928.65	2209856.80
513	510937.04	2209862.31

Изн. № подл.	Подп. и дата	Взаи. инв. №

Изм.	Кол.уч	Лист	№ док.	Подп.	Дата

04761-2020-01-ПМТ.ТЧ

Лист

39

	484	510944.34	2209869.20
11	Условный номер земельного участка:	18:02:169001:3У8	
	Площадь, кв.м:	8 278	
	Собственник (правообладатель):	Администрация МО Балезинский район, земли неразграниченной государственной собственности	
	Назначение:	Площадка скважины № 11 с подъездной автодорогой	
	Вид аренды:	долгосрочная	
	Категория земель:	Земли сельскохозяйственного назначения	
	Вид разрешенного использования:	-	
	Обозначение характерных точек границ	Координаты, м	
		X	Y
	514	511363.11	2210298.67
	130	511361.42	2210308.01
	515	511342.15	2210325.73
	516	511332.23	2210323.01
	517	511321.96	2210322.38
	518	511311.78	2210323.86
	519	511302.12	2210327.40
	520	511293.38	2210332.84
	521	511285.95	2210339.95
	522	511280.13	2210348.43
	523	511276.16	2210357.93
	524	511274.23	2210368.03
	525	511274.40	2210378.32
	526	511276.68	2210388.35
	527	511280.96	2210397.71
	528	511287.07	2210405.99
	529	511294.74	2210412.84
	530	511303.65	2210417.98
	531	511313.43	2210421.19
	532	511323.65	2210422.33
	533	511333.90	2210421.35
	534	511343.72	2210418.30
	535	511352.71	2210413.30
	536	511360.49	2210406.56
	537	511366.73	2210398.38
	538	511371.15	2210389.09
	539	511373.58	2210379.09
	540	511373.92	2210368.81
	362	511372.14	2210358.67
	363	511368.33	2210349.12
	364	511362.64	2210340.55
	365	511355.32	2210333.32
	366	511369.38	2210320.39
	367	511379.36	2210320.72
	541	511363.12	2210298.70
	514	511363.11	2210298.67
12	Условный номер земельного участка:	18:02:169001:3У9	
	Площадь, кв.м:	1 894	
	Собственник (правообладатель):	Администрация МО Балезинский район, земли неразграниченной государственной собственности	
	Назначение:	Площадка скважины № 11	
	Вид аренды:	краткосрочная	
	Категория земель:	Земли сельскохозяйственного назначения	
	Вид разрешенного использования:	-	

Взаим. инв. №	
Подп. и дата	
Инв. № подл.	

Изм.	Кол.уч	Лист	№ док.	Подп.	Дата

04761-2020-01-ПМТ.ТЧ

Лист

40

	Обозначение характерных точек границ	Координаты, м	
		X	Y
	542	511311.36	2210284.23
	94	511344.18	2210323.86
	130	511361.42	2210308.01
	515	511342.15	2210325.73
	516	511332.23	2210323.01
	517	511321.96	2210322.38
	518	511311.78	2210323.86
	519	511302.12	2210327.40
	520	511293.38	2210332.84
	521	511285.95	2210339.95
	522	511280.13	2210348.43
	523	511276.16	2210357.93
	524	511274.23	2210368.03
	525	511274.40	2210378.32
	526	511276.68	2210388.35
	527	511280.96	2210397.71
	528	511287.07	2210405.99
	529	511294.74	2210412.84
	530	511303.65	2210417.98
	531	511313.43	2210421.19
	532	511323.65	2210422.33
	533	511333.90	2210421.35
	534	511343.72	2210418.30
	535	511352.71	2210413.30
	536	511360.49	2210406.56
	537	511366.73	2210398.38
	538	511371.15	2210389.09
	539	511373.58	2210379.09
	540	511373.92	2210368.81
	543	511373.64	2210367.20
	362	511372.14	2210358.67
	361	511380.01	2210382.98
	544	511377.51	2210392.04
	545	511373.54	2210400.56
	546	511368.23	2210408.31
	547	511361.72	2210415.08
	548	511354.19	2210420.69
	549	511345.84	2210424.99
	550	511336.89	2210427.86
	551	511327.60	2210429.22
	552	511318.21	2210429.03
	553	511308.97	2210427.31
	554	511300.14	2210424.09
	555	511291.97	2210419.47
	556	511284.66	2210413.56
	557	511278.42	2210406.54
	558	511273.42	2210398.58
	559	511269.80	2210389.92
	560	511267.65	2210380.77
	561	511267.03	2210371.40
	562	511267.95	2210362.05
	563	511270.40	2210352.98

Изн. № подл.	Подп. и дата	Взаи. инв. №

Изм.	Кол.уч	Лист	№ док.	Подп.	Дата

04761-2020-01-ПМТ.ТЧ

Лист

41

Изн. № подл.	Подп. и дата	Взаи. инв. №

	564	511274.31	2210344.44
	565	511279.57	2210336.65
	566	511286.03	2210329.83
	567	511293.53	2210324.17
	568	511301.85	2210319.82
	569	511310.78	2210316.89
	570	511320.07	2210315.47
	571	511329.46	2210315.59
	572	511338.71	2210317.26
	542	511311.36	2210284.23
13	Условный номер земельного участка: 18:02:000000:208/чзу1(1-2)		
	Площадь, кв.м: 4 667		
	Собственник (правообладатель): Собственность Князев Максим Викторович		
	Назначение: Трасса водопровода (кольцевая сеть)		
	Вид аренды: краткосрочная		
	Категория земель: Земли сельскохозяйственного назначения		
	Вид разрешенного использования: ведение крестьянского хозяйства		
	Обозначение характерных точек границ		
	Координаты, м		
		X	Y
	378	511408.00	2210475.41
	379	511429.62	2210446.55
	573	511427.54	2210438.24
	370	511402.92	2210362.93
	360	511382.49	2210390.56
	574	511400.62	2210446.01
	378	511408.00	2210475.41
	332	511802.02	2209949.30
	333	511819.52	2209925.94
	258	511772.50	2209863.04
	259	511755.11	2209886.56
	332	511802.02	2209949.30
14	Условный номер земельного участка: 18:02:035001:3У1(1-4)		
	Площадь, кв.м: 14 205		
	Собственник (правообладатель): Администрация МО Балезинский район, земли неразграниченной государственной собственности		
	Назначение: Трасса водопровода (кольцевая сеть)		
	Вид аренды: краткосрочная		
	Категория земель: Земли населенных пунктов		
	Вид разрешенного использования: -		
	Обозначение характерных точек границ		
	Координаты, м		
		X	Y
	575	511708.66	2210911.73
	576	511702.10	2210903.83
	577	511708.27	2210898.72
	578	511702.20	2210891.40
	579	511696.04	2210896.51
	580	511689.50	2210888.64
	581	511773.72	2210818.84
	582	511783.83	2210831.04
	583	511748.66	2210868.59
	584	511747.87	2210867.74
	585	511727.45	2210886.91
	586	511729.48	2210889.07
	587	511720.40	2210898.77

04761-2020-01-ПМТ.ТЧ

Лист

42

	588	511725.86	2210902.95
	589	511723.48	2210905.18
	590	511713.21	2210907.96
	575	511708.66	2210911.73
	591	511734.88	2210878.21
	592	511731.88	2210878.21
	593	511731.88	2210875.21
	594	511734.88	2210875.20
	591	511734.88	2210878.21
	595	511763.41	2210925.21
	596	511742.88	2210903.34
	597	511763.28	2210884.17
	598	511783.81	2210906.04
	595	511763.41	2210925.21
	599	512092.00	2211202.01
	600	512074.00	2211192.00
	601	512066.44	2211198.34
	602	512058.03	2211190.56
	603	511935.94	2211077.55
	604	511927.75	2211085.23
	605	511864.45	2211017.79
	606	511842.52	2211009.48
	607	511840.29	2211007.11
	608	511861.87	2210986.87
	609	511891.18	2210997.97
	610	512086.60	2211178.85
	611	512099.69	2211190.97
	599	512092.00	2211202.01
	612	511885.52	2211014.66
	613	511885.52	2211011.66
	614	511888.52	2211011.66
	615	511888.52	2211014.66
	612	511885.52	2211014.66
	616	511427.64	2210649.74
	617	511420.98	2210641.83
	618	511426.97	2210636.79
	619	511420.85	2210629.52
	620	511414.86	2210634.56
	621	511404.47	2210622.22
	622	511410.49	2210617.15
	375	511410.68	2210608.53
	382	511439.38	2210576.63
	623	511438.82	2210602.28
	624	511455.73	2210618.28
	625	511438.15	2210633.08
	626	511437.97	2210641.04
	616	511427.64	2210649.74
15	Условный номер земельного участка:	18:02:035001:115/чзy1(1-2)	
	Площадь, кв.м:	337	

Инов. № подл.	Подп. и дата	Взаи. инв. №

Изм.	Кол.уч	Лист	№ док.	Подп.	Дата

04761-2020-01-ПМТ.ТЧ

Лист

43

	Собственник (правообладатель):	Собственность муниципальное образование "Пыбынское"	
	Назначение:	Трасса водопровода (кольцевая сеть)	
	Вид аренды:	краткосрочная	
	Категория земель:	Земли населенных пунктов	
	Вид разрешенного использования:	для размещения автомобильной дороги общего пользования местного значения	
	Обозначение характерных точек границ	Координаты, м	
		X	Y
	627	511749.74	2210869.74
	628	511788.96	2210837.23
	582	511783.83	2210831.04
	583	511748.66	2210868.59
	627	511749.74	2210869.74
	588	511725.86	2210902.95
	629	511734.71	2210894.64
	586	511729.48	2210889.07
	587	511720.40	2210898.77
	588	511725.86	2210902.95
16	Условный номер земельного участка:	18:02:170001:3У1(1-9)	
	Площадь, кв.м:	30 506	
	Собственник (правообладатель):	Администрация МО Базезинский район, земли неразграниченной государственной собственности	
	Назначение:	Трасса водопровода (кольцевая сеть)	
	Вид аренды:	краткосрочная	
	Категория земель:	Земли сельскохозяйственного назначения	
	Вид разрешенного использования:	-	
	Обозначение характерных точек границ	Координаты, м	
		X	Y
	630	512441.40	2211481.77
	631	512343.13	2211454.45
	632	512209.86	2211331.09
	633	512187.84	2211310.71
	601	512066.44	2211198.34
	600	512074.00	2211192.00
	599	512092.00	2211202.01
	611	512099.69	2211190.97
	634	512206.86	2211290.17
	635	512235.48	2211259.24
	636	512256.39	2211280.75
	637	512228.87	2211310.52
	638	512357.17	2211429.29
	639	512446.49	2211454.12
	630	512441.40	2211481.77
	640	512208.79	2211317.12
	641	512201.82	2211310.66
	642	512207.93	2211304.06
	643	512214.90	2211310.51
	640	512208.79	2211317.12
	644	513151.34	2211285.14
	645	513151.26	2211284.98
	646	513182.20	2211270.75
	647	513182.28	2211270.92

Инва. № инв. №	
Подп. и дата	
Инва. № подл.	

Изм.	Кол.уч	Лист	№ док.	Подп.	Дата

04761-2020-01-ПМТ.ТЧ

Лист

44

Изн. № подл.	Подп. и дата	Взаи. инв. №

644	513151.34	2211285.14
648	513154.25	2211291.64
649	513154.07	2211291.23
650	513185.24	2211277.52
651	513185.32	2211277.70
652	513179.80	2211280.17
653	513179.80	2211280.18
648	513154.25	2211291.64
654	513136.67	2211711.69
655	513097.32	2211701.14
656	513108.26	2211675.09
657	513132.71	2211681.64
658	513136.42	2211679.50
659	513182.47	2211507.59
660	513188.87	2211483.05
661	513238.72	2211364.31
662	513236.71	2211405.97
663	513232.93	2211425.03
664	513209.54	2211514.75
665	513206.74	2211525.21
666	513201.16	2211546.03
667	513200.64	2211545.89
668	513181.29	2211532.68
669	513181.20	2211532.93
670	513172.62	2211560.41
671	513197.41	2211560.03
672	513160.46	2211697.95
654	513136.67	2211711.69
673	513191.09	2211536.59
674	513188.09	2211536.59
675	513188.09	2211533.59
676	513191.09	2211533.58
673	513191.09	2211536.59
677	513195.67	2211519.50
678	513192.67	2211519.50
679	513192.67	2211516.50
680	513195.67	2211516.49
677	513195.67	2211519.50
681	512555.90	2211513.59
682	512540.59	2211509.34
683	512544.19	2211496.74
684	512560.91	2211502.31
681	512555.90	2211513.59
685	512626.63	2211533.25
686	512604.72	2211527.16
687	512605.49	2211521.82
688	512610.41	2211499.68
689	512627.18	2211504.34

Изм.	Кол.уч	Лист	№ док.	Подп.	Дата

04761-2020-01-ПМТ.ТЧ

Лист

45

							690	512625.00	2211521.82
							685	512626.63	2211533.25
							691	512800.75	2211581.65
							692	512761.35	2211570.70
							693	512667.03	2211544.48
							694	512669.58	2211519.03
							695	512671.01	2211516.53
							696	512776.47	2211545.84
							697	512809.10	2211554.91
							691	512800.75	2211581.65
							698	512969.89	2211649.27
							699	512967.93	2211656.57
							700	512963.69	2211655.43
							701	512968.31	2211649.19
							702	512963.48	2211645.63
							703	512957.46	2211653.76
							704	512952.25	2211652.36
							705	512950.88	2211657.48
							706	512873.57	2211601.89
							707	512839.68	2211592.47
							708	512844.23	2211587.93
							709	512841.71	2211563.97
							710	512862.36	2211569.71
							711	512865.74	2211581.20
							712	512873.81	2211596.00
							713	512898.02	2211605.41
							714	512908.77	2211593.31
							715	512909.04	2211592.91
							716	512925.81	2211604.97
							717	512927.92	2211616.44
							718	512948.09	2211636.61
							698	512969.89	2211649.27
							719	512978.40	2211654.21
							720	513010.62	2211672.92
							721	513048.44	2211688.05
							722	512984.50	2211670.92
							723	512986.98	2211661.67
							724	512977.10	2211659.03
							719	512978.40	2211654.21
							Условный номер земельного участка:	18:02:170001:3У2	
							Площадь, кв.м:	1 996	
							Собственник (правообладатель):	Администрация МО Балезинский район, земли неразграниченной государственной собственности	
							Назначение:	Трасса водопровода (от скважины № 10 до кольцевой сети)	
							Вид аренды:	краткосрочная	
							Категория земель:	Земли сельскохозяйственного назначения	
							Вид разрешенного использования:	-	
							Обозначение характерных точек границ	Координаты, м	
								X	Y
							633	512187.84	2211310.71
							632	512209.86	2211331.09
							725	512179.32	2211364.13

	726	512183.72	2211368.20
	727	512170.14	2211382.88
	728	512158.20	2211371.85
	729	512163.48	2211366.16
	730	512156.50	2211359.70
	731	512151.23	2211365.40
	732	512143.72	2211358.45
	633	512187.84	2211310.71
18	Условный номер земельного участка:	18:02:170001:164/чзy1(1-2)	
	Площадь, кв.м:	5 774	
	Собственник (правообладатель):	Собственность Волков Иван Арсентьевич	
	Назначение:	Трасса водопровода (кольцевая сеть)	
	Вид аренды:	краткосрочная	
	Категория земель:	Земли сельскохозяйственного назначения	
	Вид разрешенного использования:	ведение крестьянского хозяйства	
	Обозначение характерных точек границ	Координаты, м	
		X	Y
	639	512446.49	2211454.12
	688	512610.41	2211499.68
	687	512605.49	2211521.82
	686	512604.72	2211527.16
	681	512555.90	2211513.59
	684	512560.91	2211502.31
	683	512544.19	2211496.74
	682	512540.59	2211509.34
	630	512441.40	2211481.77
	639	512446.49	2211454.12
	689	512627.18	2211504.34
	695	512671.01	2211516.53
	694	512669.58	2211519.03
	693	512667.03	2211544.48
	685	512626.63	2211533.25
	690	512625.00	2211521.82
	689	512627.18	2211504.34
19	Условный номер земельного участка:	18:02:170001:170/чзy1(1-5)	
	Площадь, кв.м:	9 030	
	Собственник (правообладатель):	Администрация МО Балезинский район	
	Назначение:	Трасса водопровода (кольцевая сеть)	
	Вид аренды:	краткосрочная	
	Категория земель:	Земли сельскохозяйственного назначения	
	Вид разрешенного использования:	ведение крестьянского хозяйства	
	Обозначение характерных точек границ	Координаты, м	
		X	Y
	733	513181.85	2211353.12
	734	513209.19	2211345.64
	735	513211.55	2211350.90
	736	513238.73	2211363.97
	661	513238.72	2211364.31
	660	513188.87	2211483.05
	737	513205.63	2211418.77
	738	513208.84	2211402.56
	739	513209.87	2211381.16
	740	513190.20	2211371.70

Взаи. инв. №

Подп. и дата

Инв. № подл.

Изм.	Кол.уч	Лист	№ док.	Подп.	Дата

04761-2020-01-ПМТ.ТЧ

Лист

47

20	733	513181.85	2211353.12
	697	512809.10	2211554.91
	709	512841.71	2211563.97
	708	512844.23	2211587.93
	707	512839.68	2211592.47
	691	512800.75	2211581.65
	697	512809.10	2211554.91
	710	512862.36	2211569.71
	741	512885.87	2211576.25
	715	512909.04	2211592.91
	714	512908.77	2211593.31
	713	512898.02	2211605.41
	712	512873.81	2211596.00
	711	512865.74	2211581.20
	710	512862.36	2211569.71
	742	513207.71	2211327.55
	743	513193.91	2211326.93
	744	513172.10	2211331.39
	745	513168.24	2211322.80
	746	513193.79	2211311.35
	746	513193.79	2211311.35
	747	513199.33	2211308.87
	742	513207.71	2211327.55
	719	512978.40	2211654.21
	748	512979.32	2211650.77
	749	512970.14	2211648.31
	698	512969.89	2211649.27
	718	512948.09	2211636.61
	717	512927.92	2211616.44
	716	512925.81	2211604.97
	750	512958.62	2211628.56
	751	512962.60	2211613.73
	752	512991.58	2211621.49
	753	512985.99	2211642.33
	656	513108.26	2211675.09
	655	513097.32	2211701.14
	721	513048.44	2211688.05
	720	513010.62	2211672.92
	719	512978.40	2211654.21
	20	Условный номер земельного участка:	18:02:170001:ЗУ3
Площадь, кв.м:		9 969	
Собственник (правообладатель):		Администрация МО Балезинский район, земли неразграниченной государственной собственности	
Назначение:		Площадка скважины № 9 с подъездной автодорогой	
Вид аренды:		долгосрочная	
Категория земель:		Земли сельскохозяйственного назначения	
Вид разрешенного использования:		-	
	Обозначение характерных точек границ	Координаты, м	
		X	Y
		754	512802.99
	755	512781.91	2211968.94

Инв. № подл.	Подп. и дата	Взаи. инв. №

						04761-2020-01-ПМТ.ТЧ	Лист
							48
Изм.	Кол.уч	Лист	№ док.	Подп.	Дата		

	756	512846.07	2211899.79
	757	512840.33	2211896.15
	758	512835.14	2211891.77
	759	512830.59	2211886.73
	760	512826.77	2211881.12
	761	512823.74	2211875.04
	762	512821.57	2211868.61
	763	512820.28	2211861.94
	764	512819.92	2211855.16
	765	512820.47	2211848.39
	766	512821.94	2211841.76
	767	512824.29	2211835.39
	768	512827.48	2211829.39
	769	512831.46	2211823.89
	770	512836.14	2211818.97
	771	512841.45	2211814.74
	772	512847.28	2211811.26
	773	512853.53	2211808.60
	774	512860.09	2211806.82
	775	512866.82	2211805.94
	776	512873.61	2211805.98
	777	512880.33	2211806.94
	778	512886.86	2211808.80
	779	512893.08	2211811.53
	780	512898.87	2211815.08
	781	512904.13	2211819.38
	782	512908.75	2211824.36
	783	512912.66	2211829.91
	784	512915.78	2211835.94
	785	512918.05	2211842.34
	786	512918.88	2211845.75
	787	512919.47	2211849.21
	788	512919.81	2211852.70
	789	512919.91	2211856.21
	790	512919.76	2211859.72
	791	512919.37	2211863.21
	792	512918.73	2211866.66
	793	512917.85	2211870.06
	794	512916.73	2211873.39
	795	512915.39	2211876.63
	796	512913.82	2211879.77
	797	512912.03	2211882.79
	798	512910.04	2211885.68
	799	512907.84	2211888.42
	800	512905.47	2211891.00
	801	512902.91	2211893.41
	802	512900.20	2211895.63
	803	512897.33	2211897.66
	804	512894.33	2211899.48
	805	512891.21	2211901.08
	806	512887.98	2211902.46
	807	512884.67	2211903.62
	808	512881.28	2211904.53
	809	512877.83	2211905.21

Инв. № подл.	Подп. и дата	Взаи. инв. №

						04761-2020-01-ПМТ.ТЧ	Лист
							49
Изм.	Кол.уч	Лист	№ док.	Подп.	Дата		

	810	512874.35	2211905.65
	811	512870.84	2211905.83
	812	512867.34	2211905.78
	813	512863.84	2211905.47
	814	512860.37	2211904.93
	815	512856.16	2211911.14
	754	512802.99	2211989.45
21	Условный номер земельного участка:	18:02:170001:3У4(1-2)	
	Площадь, кв.м:	1 878	
	Собственник (правообладатель):	Администрация МО Балезинский район, земли неразграниченной государственной собственности	
	Назначение:	Площадка скважины № 9	
	Вид аренды:	краткосрочная	
	Категория земель:	Земли сельскохозяйственного назначения	
	Вид разрешенного использования:	-	
	Обозначение характерных точек границ	Координаты, м	
		X	Y
	816	512841.18	2211905.05
	756	512846.07	2211899.79
	757	512840.33	2211896.15
	758	512835.14	2211891.77
	759	512830.59	2211886.73
	760	512826.77	2211881.12
	761	512823.74	2211875.04
	762	512821.57	2211868.61
	763	512820.28	2211861.94
	764	512819.92	2211855.16
	765	512820.47	2211848.39
	766	512821.94	2211841.76
	767	512824.29	2211835.39
	768	512827.48	2211829.39
	769	512831.46	2211823.89
	770	512836.14	2211818.97
	771	512841.45	2211814.74
	772	512847.28	2211811.26
	773	512853.53	2211808.60
	774	512860.09	2211806.82
	775	512866.82	2211805.94
	776	512873.61	2211805.98
	777	512880.33	2211806.94
	778	512886.86	2211808.80
	779	512893.08	2211811.53
	817	512887.25	2211808.97
	818	512887.76	2211809.14
	819	512892.15	2211803.34
	820	512886.59	2211801.33
	821	512880.85	2211799.90
	822	512874.99	2211799.08
	823	512869.08	2211798.87
	824	512863.18	2211799.28
	825	512857.35	2211800.29
	826	512851.66	2211801.90
	827	512846.17	2211804.09
	828	512840.93	2211806.84
	829	512836.01	2211810.12

Инва. № подл.	Подп. и дата	Взаи. инв. №

Изм.	Кол.уч	Лист	№ док.	Подп.	Дата

04761-2020-01-ПМТ.ТЧ

Лист

50

Изн. № подл.	Подп. и дата	Взаи. инв. №

830	512831.45	2211813.89
831	512827.31	2211818.11
832	512823.63	2211822.74
833	512820.44	2211827.72
834	512817.79	2211833.01
835	512815.71	2211838.55
836	512814.20	2211844.27
837	512813.30	2211850.11
838	512813.01	2211856.02
839	512813.33	2211861.92
840	512814.26	2211867.77
841	512815.80	2211873.48
842	512817.91	2211879.00
843	512820.59	2211884.27
844	512823.80	2211889.24
845	512827.50	2211893.85
846	512831.67	2211898.05
847	512836.25	2211901.80
816	512841.18	2211905.05
848	512871.85	2211912.80
849	512875.80	2211912.53
850	512879.72	2211911.98
851	512883.59	2211911.17
852	512887.40	2211910.09
853	512891.12	2211908.75
854	512894.74	2211907.15
855	512898.24	2211905.30
856	512901.61	2211903.22
857	512904.82	2211900.91
858	512907.86	2211898.38
859	512910.72	2211895.64
860	512913.39	2211892.72
861	512915.84	2211889.61
862	512918.08	2211886.35
863	512920.08	2211882.93
864	512921.84	2211879.39
865	512923.35	2211875.73
866	512924.60	2211871.97
867	512925.59	2211868.14
868	512926.31	2211864.25
869	512926.76	2211860.32
870	512926.93	2211856.36
871	512926.83	2211852.41
872	512926.46	2211848.47
873	512925.81	2211844.56
785	512918.05	2211842.34
786	512918.88	2211845.75
787	512919.47	2211849.21
788	512919.81	2211852.70
789	512919.91	2211856.21
790	512919.76	2211859.72
791	512919.37	2211863.21
792	512918.73	2211866.66

Изм.	Кол.уч	Лист	№ док.	Подп.	Дата

04761-2020-01-ПМТ.ТЧ

Лист

51

	793	512917.85	2211870.06
	794	512916.73	2211873.39
	795	512915.39	2211876.63
	796	512913.82	2211879.77
	797	512912.03	2211882.79
	798	512910.04	2211885.68
	799	512907.84	2211888.42
	800	512905.47	2211891.00
	801	512902.91	2211893.41
	802	512900.20	2211895.63
	803	512897.33	2211897.66
	804	512894.33	2211899.48
	805	512891.21	2211901.08
	806	512887.98	2211902.46
	807	512884.67	2211903.62
	808	512881.28	2211904.53
	809	512877.83	2211905.21
	810	512874.35	2211905.65
	811	512870.84	2211905.83
	812	512867.34	2211905.78
	813	512863.84	2211905.47
	814	512860.37	2211904.93
	815	512856.16	2211911.14
	874	512860.02	2211911.96
	875	512863.94	2211912.52
	876	512867.89	2211912.79
	848	512871.85	2211912.80
22	Условный номер земельного участка:	18:02:170001:3У5	
	Площадь, кв.м:	3 165	
	Собственник (правообладатель):	Администрация МО Балезинский район, земли неразграниченной государственной собственности	
	Назначение:	Трасса водопровода (от скважины № 9 до кольцевой сети)	
	Вид аренды:	краткосрочная	
	Категория земель:	Земли сельскохозяйственного назначения	
	Вид разрешенного использования:	-	
	Обозначение характерных точек границ	Координаты, м	
		X	Y
	877	512943.65	2211747.07
	878	512941.43	2211755.33
	879	512950.61	2211757.79
	880	512952.82	2211749.53
	881	512962.73	2211752.18
	882	512960.92	2211758.95
	883	512944.68	2211780.38
	884	512927.70	2211845.10
	873	512925.81	2211844.56
	785	512918.05	2211842.34
	784	512915.78	2211835.94
	783	512912.66	2211829.91
	782	512908.75	2211824.36
	781	512904.13	2211819.38
	780	512898.87	2211815.08
	779	512893.08	2211811.53
	817	512887.25	2211808.97
	818	512887.76	2211809.14

Изн. № подл.	Подп. и дата	Взаи. инв. №

Изм.	Кол.уч	Лист	№ док.	Подп.	Дата

04761-2020-01-ПМТ.ТЧ

Лист

52

	885	512922.54	2211763.23
	886	512928.00	2211742.87
	887	512933.75	2211744.41
	888	512933.75	2211744.40
	877	512943.65	2211747.07
23	Условный номер земельного участка:	18:02:170001:3У6	
	Площадь, кв.м:	8 935	
	Собственник (правообладатель):	Администрация МО Балезинский район, земли неразграниченной государственной собственности	
	Назначение:	Площадка скважины № 8 с подъездной автодорогой	
	Вид аренды:	долгосрочная	
	Категория земель:	Земли сельскохозяйственного назначения	
	Вид разрешенного использования:	-	
	Обозначение характерных точек границ	Координаты, м	
		X	Y
	668	513181.29	2211532.68
	667	513200.64	2211545.89
	889	513241.27	2211556.77
	890	513243.44	2211546.71
	891	513247.62	2211537.32
	892	513248.21	2211536.32
	893	513253.65	2211528.97
	894	513261.25	2211522.04
	895	513270.11	2211516.81
	896	513279.85	2211513.50
	897	513290.06	2211512.26
	898	513300.31	2211513.13
	899	513310.17	2211516.08
	900	513319.21	2211520.99
	901	513327.06	2211527.64
	902	513333.38	2211535.76
	903	513337.90	2211545.01
	904	513340.43	2211554.98
	905	513340.87	2211565.26
	906	513339.20	2211575.41
	907	513335.49	2211585.00
	908	513329.89	2211593.63
	909	513322.64	2211600.94
	910	513314.05	2211606.60
	911	513304.48	2211610.39
	912	513294.34	2211612.13
	913	513284.06	2211611.77
	914	513274.07	2211609.31
	915	513264.80	2211604.85
	916	513256.63	2211598.59
	917	513249.92	2211590.80
	918	513244.94	2211581.79
	919	513241.92	2211571.96
	671	513197.41	2211560.03
	670	513172.62	2211560.41
	669	513181.20	2211532.93
	668	513181.29	2211532.68
24	Условный номер земельного участка:	18:02:170001:3У7	
	Площадь, кв.м:	2 086	
	Собственник (правообладатель):	Администрация МО Балезинский район, земли неразграниченной	

Инва. № подл.	Подп. и дата	Взаи. инв. №

Изм.	Кол.уч	Лист	№ док.	Подп.	Дата

04761-2020-01-ПМТ.ТЧ

Лист

53

	государственной собственности	
	Назначение:	Площадка скважины № 8
	Вид аренды:	краткосрочная
	Категория земель:	Земли сельскохозяйственного назначения
	Вид разрешенного использования:	-
	Обозначение характерных точек границ	Координаты, м
		X Y
	920	513234.50 2211569.97
	919	513241.92 2211571.96
	918	513244.94 2211581.79
	917	513249.92 2211590.80
	916	513256.63 2211598.59
	915	513264.80 2211604.85
	914	513274.07 2211609.31
	913	513284.06 2211611.77
	912	513294.34 2211612.13
	911	513304.48 2211610.39
	910	513314.05 2211606.60
	909	513322.64 2211600.94
	908	513329.89 2211593.63
	907	513335.49 2211585.00
	906	513339.20 2211575.41
	905	513340.87 2211565.26
	904	513340.43 2211554.98
	903	513337.90 2211545.01
	902	513333.38 2211535.76
	901	513327.06 2211527.64
	900	513319.21 2211520.99
	899	513310.17 2211516.08
	898	513300.31 2211513.13
	897	513290.06 2211512.26
	896	513279.85 2211513.50
	895	513270.11 2211516.81
	894	513261.25 2211522.04
	893	513253.65 2211528.97
	892	513248.21 2211536.32
	921	513241.22 2211534.45
	922	513247.53 2211525.36
	923	513255.48 2211517.67
	924	513264.76 2211511.65
	925	513275.04 2211507.54
	926	513285.91 2211505.49
	927	513296.97 2211505.58
	928	513307.81 2211507.81
	929	513318.01 2211512.09
	930	513327.20 2211518.25
	931	513335.02 2211526.08
	932	513341.18 2211535.27
	933	513345.45 2211545.48
	934	513347.66 2211556.32
	935	513347.74 2211567.38
	936	513345.69 2211578.25
	937	513341.57 2211588.52
	938	513335.54 2211597.80

Изн. № подл.	Подп. и дата	Взаи. инв. №

Изм.	Кол.уч	Лист	№ док.	Подп.	Дата

04761-2020-01-ПМТ.ТЧ

Лист

54

	939	513327.84	2211605.74
	940	513318.74	2211612.04
	941	513308.61	2211616.47
	942	513297.80	2211618.85
	943	513286.74	2211619.11
	944	513275.84	2211617.22
	945	513265.51	2211613.26
	946	513256.14	2211607.38
	947	513248.08	2211599.80
	948	513241.63	2211590.80
	949	513237.05	2211580.73
	920	513234.50	2211569.97
25	Условный номер земельного участка:	18:02:170001:3У8	
	Площадь, кв.м:	897	
	Собственник (правообладатель):	Администрация МО Базезинский район, земли неразграниченной государственной собственности	
	Назначение:	Трасса водопровода (от скважины № 8 до кольцевой сети)	
	Вид аренды:	краткосрочная	
	Категория земель:	Земли сельскохозяйственного назначения	
	Вид разрешенного использования:	-	
	Обозначение характерных точек границ	Координаты, м	
		X	Y
	666	513201.16	2211546.03
	665	513206.74	2211525.21
	892	513248.21	2211536.32
	891	513247.62	2211537.32
	890	513243.44	2211546.71
	889	513241.27	2211556.77
	666	513201.16	2211546.03
26	Условный номер земельного участка:	18:02:000000:54/чзу1	
	Площадь, кв.м:	237	
	Собственник (правообладатель):	Собственность Удмуртская Республика, постоянное (бессрочное) пользование Казённое учреждение Удмуртской Республики "Управление автомобильными дорогами Удмуртской Республики"	
	Назначение:	Трасса водопровода (кольцевая сеть)	
	Вид аренды:	краткосрочная	
	Категория земель:	Земли промышленности	
	Вид разрешенного использования:	для размещения производства	
	Обозначение характерных точек границ	Координаты, м	
		X	Y
	647	513182.28	2211270.92
	650	513185.24	2211277.52
	649	513154.07	2211291.23
	644	513151.34	2211285.14
	647	513182.28	2211270.92
27	Условный номер земельного участка:	18:02:169001:1228/чзу1	
	Площадь, кв.м:	217	
	Собственник (правообладатель):	Администрация МО Базезинский район	
	Назначение:	Трасса водопровода (кольцевая сеть)	
	Вид аренды:	краткосрочная	
	Категория земель:	Земли промышленности	
	Вид разрешенного использования:	для размещения производства	
	Обозначение характерных точек границ	Координаты, м	
		X	Y
	950	513181.73	2211264.00

Взаи. инв. №

Подп. и дата

Инв. № подл.

04761-2020-01-ПМТ.ТЧ

Лист

55

	951	513180.18	2211266.25
	646	513182.20	2211270.75
	645	513151.26	2211284.98
	391	513148.68	2211279.22
	952	513176.42	2211266.45
	950	513181.73	2211264.00
28	Условный номер земельного участка:	18:02:169001:3У10	
	Площадь, кв.м:	960	
	Собственник (правообладатель):	Администрация МО Балезинский район, земли неразграниченной государственной собственности	
	Назначение:	Площадка КТП1 с подъездной автодорогой	
	Вид аренды:	долгосрочная	
	Категория земель:	Земли сельскохозяйственного назначения	
	Вид разрешенного использования:	-	
	Обозначение характерных точек границ	Координаты, м	
		X	Y
	953	513163.84	2211234.32
	954	513180.70	2211235.93
	955	513191.69	2211242.08
	956	513192.65	2211242.04
	957	513195.54	2211244.04
	950	513181.73	2211264.00
	952	513176.42	2211266.45
	389	513167.24	2211266.93
	388	513157.03	2211259.88
	958	513154.32	2211251.76
	154	513147.81	2211248.46
	153	513159.29	2211240.91
	953	513163.84	2211234.32
29	Условный номер земельного участка:	18:02:169001:3У11	
	Площадь, кв.м:	8 218	
	Собственник (правообладатель):	Администрация МО Балезинский район, земли неразграниченной государственной собственности	
	Назначение:	Площадка скважины № 6 с подъездной автодорогой	
	Вид аренды:	долгосрочная	
	Категория земель:	Земли сельскохозяйственного назначения	
	Вид разрешенного использования:	-	
	Обозначение характерных точек границ	Координаты, м	
		X	Y
	176	512955.36	2211135.25
	175	512955.92	2211150.45
	174	512929.98	2211137.78
	173	512942.68	2211128.19
	172	512947.33	2211118.81
	959	512941.95	2211110.04
	960	512938.48	2211100.36
	961	512937.07	2211090.16
	962	512937.77	2211079.90
	963	512940.56	2211070.00
	964	512945.31	2211060.87
	965	512951.84	2211052.92
	966	512959.85	2211046.46
	967	512969.02	2211041.79
	968	512978.95	2211039.09
	969	512989.22	2211038.48

Изн. № подл.	Подп. и дата	Взаи. инв. №

Изм.	Кол.уч	Лист	№ док.	Подп.	Дата

04761-2020-01-ПМТ.ТЧ

Лист

56

	970	512999.39	2211039.98
	971	513009.05	2211043.54
	972	513017.77	2211048.99
	973	513025.19	2211056.12
	974	513031.00	2211064.61
	975	513034.94	2211074.11
	976	513036.86	2211084.22
	977	513036.66	2211094.51
	978	513034.37	2211104.54
	979	513030.07	2211113.89
	980	513023.95	2211122.16
	981	513016.26	2211129.00
	982	513007.34	2211134.12
	983	512997.56	2211137.31
	180	512987.33	2211138.43
	179	512977.09	2211137.43
	178	512967.27	2211134.36
	177	512958.29	2211129.34
	176	512955.36	2211135.25
	176	512955.36	2211135.25
	176	512955.36	2211135.25
	176	512955.36	2211135.25
	984	512955.30	2211135.38
	176	512955.36	2211135.25
	984	512955.30	2211135.38
30	Условный номер земельного участка:	18:02:169001:3У12	
	Площадь, кв.м:	1 925	
	Собственник (правообладатель):	Администрация МО Балезинский район, земли неразграниченной государственной собственности	
	Назначение:	Площадка скважины № 6	
	Вид аренды:	краткосрочная	
	Категория земель:	Земли сельскохозяйственного назначения	
	Вид разрешенного использования:	-	
	Обозначение характерных точек границ	Координаты, м	
		X	Y
	985	512935.45	2211112.73
	986	512932.07	2211103.64
	987	512930.29	2211094.10
	988	512930.16	2211084.40
	989	512931.67	2211074.81
	990	512934.78	2211065.62
	991	512939.41	2211057.09
	992	512945.42	2211049.47
	993	512952.63	2211042.98
	994	512960.84	2211037.81
	995	512969.81	2211034.10
	996	512979.27	2211031.97
	997	512988.97	2211031.48
	998	512998.60	2211032.63
	999	513007.90	2211035.41
	1000	513016.59	2211039.72
	1001	513024.43	2211045.44
	1002	513031.18	2211052.41

Инв. № подл.	Подп. и дата	Взаим. инв. №

Изм.	Кол.уч	Лист	№ док.	Подп.	Дата

04761-2020-01-ПМТ.ТЧ

Лист

57

	1003	513036.65	2211060.43
	1004	513040.68	2211069.25
	1005	513043.16	2211078.63
	1006	513044.01	2211088.30
	1007	513043.21	2211097.97
	1008	513040.78	2211107.37
	1009	513036.79	2211116.21
	1010	513031.36	2211124.25
	1011	513024.64	2211131.26
	1012	513016.83	2211137.02
	1013	513008.16	2211141.37
	181	512998.89	2211144.17
	180	512987.33	2211138.43
	983	512997.56	2211137.31
	982	513007.34	2211134.12
	981	513016.26	2211129.00
	980	513023.95	2211122.16
	979	513030.07	2211113.89
	978	513034.37	2211104.54
	977	513036.66	2211094.51
	976	513036.86	2211084.22
	975	513034.94	2211074.11
	974	513031.00	2211064.61
	973	513025.19	2211056.12
	972	513017.77	2211048.99
	971	513009.05	2211043.54
	970	512999.39	2211039.98
	969	512989.22	2211038.48
	968	512978.95	2211039.09
	967	512969.02	2211041.79
	966	512959.85	2211046.46
	965	512951.84	2211052.92
	964	512945.31	2211060.87
	963	512940.56	2211070.00
	962	512937.77	2211079.90
	961	512937.07	2211090.16
	960	512938.48	2211100.36
	959	512941.95	2211110.04
	172	512947.33	2211118.81
	171	512942.12	2211110.32
	170	512942.25	2211110.67
	169	512947.09	2211118.51
	985	512935.45	2211112.73
31	Условный номер земельного участка:		18:02:000000:207/чзу1
	Площадь, кв.м:		3 392
	Собственник (правообладатель):		Администрация МО Балезинский район
	Назначение:		Трасса водопровода (кольцевая сеть)
	Вид аренды:		краткосрочная
	Категория земель:		Земли сельскохозяйственного назначения
	Вид разрешенного использования:		ведение крестьянского хозяйства
	Обозначение характерных точек границ		Координаты, м
		X	Y
	231	512498.17	2210785.80
	193	512580.46	2210874.71

Изн. № подл.	Подп. и дата	Взаи. инв. №

Изм.	Кол.уч	Лист	№ док.	Подп.	Дата

04761-2020-01-ПМТ.ТЧ

Лист

58

	192	512560.54	2210894.40
	224	512478.26	2210805.51
	231	512498.17	2210785.80
32	Условный номер земельного участка:	18:02:169001:3У13	
	Площадь, кв.м:	780	
	Собственник (правообладатель):	Администрация МО Балезинский район, земли неразграниченной государственной собственности	
	Назначение:	Трасса водопровода (от скважин №№ 5, 7 до кольцевой сети)	
	Вид аренды:	краткосрочная	
	Категория земель:	Земли сельскохозяйственного назначения	
	Вид разрешенного использования:	-	
	Обозначение характерных точек границ	Координаты, м	
		X	Y
	229	512429.44	2210708.75
	228	512417.86	2210691.08
	1014	512448.33	2210670.81
	1015	512453.57	2210679.66
	1016	512460.52	2210687.25
	1017	512461.26	2210687.90
	229	512429.44	2210708.75
33	Условный номер земельного участка:	18:02:169001:3У14(1-3)	
	Площадь, кв.м:	10 257	
	Собственник (правообладатель):	Администрация МО Балезинский район, земли неразграниченной государственной собственности	
	Назначение:	Площадка скважин №№ 5, 7 с подъездной автодорогой	
	Вид аренды:	долгосрочная	
	Категория земель:	Земли сельскохозяйственного назначения	
	Вид разрешенного использования:	-	
	Обозначение характерных точек границ	Координаты, м	
		X	Y
	227	512394.55	2210706.59
	226	512383.35	2210689.51
	1018	512353.77	2210670.61
	387	512363.78	2210661.53
	386	512400.66	2210685.10
	1019	512444.13	2210656.18
	1020	512443.89	2210645.90
	1021	512445.75	2210635.78
	1022	512449.65	2210626.26
	1023	512455.42	2210617.74
	1024	512462.80	2210610.58
	1025	512471.50	2210605.08
	1026	512481.14	2210601.48
	1027	512491.31	2210599.93
	1028	512501.58	2210600.49
	1029	512511.52	2210603.14
	1030	512520.71	2210607.77
	1031	512528.75	2210614.18
	1032	512535.31	2210622.11
	1033	512540.11	2210631.21
	1034	512542.95	2210641.10
	1035	512543.71	2210651.36
	1036	512542.34	2210661.55
	1037	512538.92	2210671.26
	1038	512533.59	2210680.05

Изн. № подл.	Подп. и дата	Взаи. инв. №

Изм.	Кол.уч	Лист	№ док.	Подп.	Дата

04761-2020-01-ПМТ.ТЧ

Лист

59

	1039	512526.57	2210687.57
	1040	512518.16	2210693.50
	1041	512508.71	2210697.57
	1042	512498.63	2210699.63
	1043	512488.34	2210699.58
	1044	512478.28	2210697.42
	1045	512468.87	2210693.25
	1017	512461.26	2210687.90
	1016	512460.52	2210687.25
	1015	512453.57	2210679.66
	1014	512448.33	2210670.81
	227	512394.55	2210706.59
	343	512127.08	2210498.37
	1046	512133.97	2210518.26
	1047	512137.26	2210532.24
	1048	512130.16	2210527.70
	1049	512110.66	2210538.91
	1050	512104.15	2210545.62
	1051	512097.64	2210511.80
	344	512114.10	2210513.09
	343	512127.08	2210498.37
	1052	512111.50	2210453.35
	1053	512119.38	2210476.11
	1054	512114.62	2210467.07
	1055	512111.78	2210457.18
	1052	512111.50	2210453.35
34	Условный номер земельного участка:	18:02:169001:3У15(1-2)	
	Площадь, кв.м:	2 316	
	Собственник (правообладатель):	Администрация МО Балезинский район, земли неразграниченной государственной собственности	
	Назначение:	Площадка скважин №№ 5, 7	
	Вид аренды:	краткосрочная	
	Категория земель:	Земли сельскохозяйственного назначения	
	Вид разрешенного использования:	-	
	Обозначение характерных точек границ	Координаты, м	
		X	Y
	355	512116.65	2210477.57
	1056	512119.41	2210476.17
	1054	512114.62	2210467.07
	1055	512111.78	2210457.18
	1052	512111.50	2210453.35
	1057	512106.24	2210438.14
	1058	512105.44	2210436.49
	1059	512104.84	2210438.71
	1060	512104.01	2210449.25
	1061	512105.15	2210459.77
	1062	512108.21	2210469.90
	355	512116.65	2210477.57
	1063	512495.73	2210706.85
	1064	512506.70	2210705.38
	1065	512517.18	2210701.82
	1066	512526.78	2210696.30

Инва. № подл.	Подп. и дата	Взаи. инв. №

Изм.	Кол.уч	Лист	№ док.	Подп.	Дата

04761-2020-01-ПМТ.ТЧ

Лист

60

	1067	512535.13	2210689.02
	1068	512541.91	2210680.27
	1069	512546.87	2210670.38
	1070	512549.83	2210659.71
	1071	512550.67	2210648.67
	1072	512549.36	2210637.68
	1073	512545.95	2210627.15
	1074	512540.57	2210617.47
	1075	512533.41	2210609.02
	1076	512524.76	2210602.11
	1077	512514.94	2210597.00
	1078	512504.32	2210593.89
	1079	512493.29	2210592.89
	1080	512482.28	2210594.04
	1081	512471.70	2210597.30
	1082	512461.95	2210602.54
	1083	512453.39	2210609.57
	1084	512446.36	2210618.12
	1085	512441.11	2210627.86
	1086	512437.84	2210638.44
	1087	512436.68	2210649.45
	1088	512437.67	2210660.48
	1019	512444.13	2210656.18
	1020	512443.89	2210645.90
	1021	512445.75	2210635.78
	1022	512449.65	2210626.26
	1023	512455.42	2210617.74
	1024	512462.80	2210610.58
	1025	512471.50	2210605.08
	1026	512481.14	2210601.48
	1027	512491.31	2210599.93
	1028	512501.58	2210600.49
	1029	512511.52	2210603.14
	1030	512520.71	2210607.77
	1031	512528.75	2210614.18
	1032	512535.31	2210622.11
	1033	512540.11	2210631.21
	1034	512542.95	2210641.10
	1035	512543.71	2210651.36
	1036	512542.34	2210661.55
	1037	512538.92	2210671.26
	1038	512533.59	2210680.05
	1039	512526.57	2210687.57
	1040	512518.16	2210693.50
	1041	512508.71	2210697.57
	1042	512498.63	2210699.63
	1043	512488.34	2210699.58
	1044	512478.28	2210697.42
	1045	512468.87	2210693.25
	1017	512461.26	2210687.90
	1089	512455.16	2210691.90
	1090	512464.00	2210698.55
	1091	512473.97	2210703.37
	1092	512484.68	2210706.17

Инв. № подл.	Подп. и дата	Взаи. инв. №

						04761-2020-01-ПМТ.ТЧ	Лист
							61
Изм.	Кол.уч	Лист	№ док.	Подп.	Дата		

	1063	512495.73	2210706.85
35	Условный номер земельного участка:	18:02:000000:210:3У1	
	Площадь, кв.м:	11 478	
	Собственник (правообладатель):	Администрация МО Балезинский район	
	Назначение:	Площадка скважин №№ 5, 7 с подъездной автодорогой	
	Вид аренды:	долгосрочная	
	Категория земель:	Земли сельскохозяйственного назначения	
	Вид разрешенного использования:	ведение крестьянского хозяйства	
	Обозначение характерных точек границ	Координаты, м	
		X	Y
	387	512363.78	2210661.53
	1018	512353.77	2210670.61
	1093	512223.76	2210587.51
	1047	512137.26	2210532.24
	1046	512133.97	2210518.26
	343	512127.08	2210498.37
	1094	512134.02	2210490.51
	1095	512125.97	2210484.10
	1056	512119.41	2210476.17
	1053	512119.38	2210476.11
	1052	512111.50	2210453.35
	1096	512111.03	2210446.92
	1097	512112.40	2210436.72
	1098	512115.82	2210427.02
	1099	512121.16	2210418.22
	1100	512128.19	2210410.71
	1101	512136.60	2210404.79
	1102	512146.05	2210400.72
	1103	512156.13	2210398.66
	1104	512166.42	2210398.72
	1105	512176.48	2210400.88
	1106	512185.88	2210405.05
	1107	512194.23	2210411.06
	1108	512201.18	2210418.65
	1109	512206.42	2210427.51
	1110	512209.74	2210437.24
	1111	512211.00	2210447.45
	1112	512210.14	2210457.71
	1113	512207.20	2210467.57
	1114	512202.31	2210476.62
	1115	512195.66	2210484.47
	1116	512187.55	2210490.80
	1117	512178.31	2210495.34
	1118	512168.35	2210497.88
	1119	512158.07	2210498.34
	1120	512147.91	2210496.68
	1121	512132.74	2210513.88
	387	512363.78	2210661.53
36	Условный номер земельного участка:	18:02:000000:210:чзу1(1-2)	
	Площадь, кв.м:	4 215	
	Собственник (правообладатель):	Администрация МО Балезинский район	
	Назначение:	Трасса водопровода (кольцевая сеть)	
	Вид аренды:	краткосрочная	
	Категория земель:	Земли сельскохозяйственного назначения	

Инва. № подл.	Подп. и дата	Взаи. инв. №

Изм.	Кол.уч	Лист	№ док.	Подп.	Дата

04761-2020-01-ПМТ.ТЧ

Лист

62

	Вид разрешенного использования:	ведение крестьянского хозяйства	
	Обозначение характерных точек границ	Координаты, м	
		X	Y
	343	512127.08	2210498.37
	1094	512134.02	2210490.51
	1095	512125.97	2210484.10
	1056	512119.41	2210476.17
	342	512119.40	2210476.18
	343	512127.08	2210498.37
	387	512363.78	2210661.53
	383	512375.26	2210651.11
	1122	512245.21	2210568
	1123	512147.24	2210505.39
	1124	512143.35	2210501.85
	1121	512132.74	2210513.88
	387	512363.78	2210661.53
	37	Условный номер земельного участка:	18:02:000000:210/чзу2
Площадь, кв.м:		1 838	
Собственник (правообладатель):		Администрация МО Балезинский район	
Назначение:		Площадка скважин №№ 5, 7	
Вид аренды:		краткосрочная	
Категория земель:		Земли сельскохозяйственного назначения	
Вид разрешенного использования:		ведение крестьянского хозяйства	
Обозначение характерных точек границ		Координаты, м	
	X	Y	
	1125	512144.65	2210503.03
	1124	512143.35	2210501.85
	1120	512147.91	2210496.68
	1119	512158.07	2210498.34
	1118	512168.35	2210497.88
	1117	512178.31	2210495.34
	1116	512187.55	2210490.80
	1115	512195.66	2210484.47
	1114	512202.31	2210476.62
	1113	512207.20	2210467.57
	1112	512210.14	2210457.71
	1111	512211.00	2210447.45
	1110	512209.74	2210437.24
	1109	512206.42	2210427.51
	1108	512201.18	2210418.65
	1107	512194.23	2210411.06
	1106	512185.88	2210405.05
	1105	512176.48	2210400.88
	1104	512166.42	2210398.72
	1103	512156.13	2210398.66
	1102	512146.05	2210400.72
	1101	512136.60	2210404.79
	1100	512128.19	2210410.71
	1099	512121.16	2210418.22
	1098	512115.82	2210427.02
	1097	512112.40	2210436.72
	1096	512111.03	2210446.92
	1052	512111.50	2210453.35

Изн. № подл.	Подп. и дата	Взаи. инв. №

Изм.	Кол.уч	Лист	№ док.	Подп.	Дата

04761-2020-01-ПМТ.ТЧ

Лист

63

	1052	512111.50	2210453.35
	1057	512106.24	2210438.14
	1058	512105.44	2210436.49
	1126	512107.60	2210428.50
	1127	512112.21	2210418.97
	1128	512118.49	2210410.46
	1129	512126.24	2210403.26
	1130	512135.18	2210397.61
	1131	512145.02	2210393.71
	1132	512155.40	2210391.70
	1133	512165.98	2210391.64
	1134	512176.39	2210393.54
	1135	512186.27	2210397.33
	1136	512195.27	2210402.87
	1137	512203.10	2210409.99
	1138	512209.48	2210418.43
	1139	512214.19	2210427.90
	1140	512217.06	2210438.08
	1141	512218.01	2210448.62
	1142	512216.99	2210459.15
	1143	512214.05	2210469.31
	1144	512209.27	2210478.75
	1145	512202.84	2210487.14
	1146	512194.96	2210494.21
	1147	512185.92	2210499.69
	1148	512176.02	2210503.41
	1149	512165.60	2210505.24
	1150	512155.02	2210505.11
	1125	512144.65	2210503.03
38	Условный номер земельного участка:	18:02:169001:3Y16	
	Площадь, кв.м:	9 757	
	Собственник (правообладатель):	Администрация МО Балезинский район, земли неразграниченной государственной собственности	
	Назначение:	Площадка скважины № 4 с подъездной автодорогой	
	Вид аренды:	долгосрочная	
	Категория земель:	Земли сельскохозяйственного назначения	
	Вид разрешенного использования:	-	
	Обозначение характерных точек границ	Координаты, м	
		X	Y
	1151	511919.35	2210173.54
	1152	511925.03	2210161.29
	1153	512024.74	2210094.32
	1154	512034.14	2210098.49
	1155	512044.20	2210100.64
	1156	512054.49	2210100.69
	1157	512064.57	2210098.63
	1158	512074.02	2210094.55
	1159	512082.43	2210088.62
	1160	512089.45	2210081.10
	1161	512094.78	2210072.30
	1162	512098.20	2210062.60
	1163	512099.55	2210052.40
	1164	512098.80	2210042.14
	1165	512095.96	2210032.25
	1166	512091.15	2210023.15

Инва. № подл.	Подп. и дата	Взаи. инв. №

Изм.	Кол.уч	Лист	№ док.	Подп.	Дата

04761-2020-01-ПМТ.ТЧ

Лист

64

	1167	512084.58	2210015.23
	1168	512076.54	2210008.82
	1169	512067.35	2210004.19
	1170	512057.41	2210001.55
	1171	512047.13	2210000.99
	1172	512036.96	2210002.55
	1173	512027.33	2210006.15
	1174	512018.63	2210011.65
	1175	512011.25	2210018.82
	1176	512005.49	2210027.34
	1177	512001.59	2210036.86
	1178	511999.73	2210046.98
	1179	511999.98	2210057.27
	1180	512002.14	2210066.48
	1181	512002.33	2210067.28
	1182	512006.67	2210076.61
	1183	512012.84	2210084.85
	1184	511916.07	2210149.84
	1185	511902.98	2210151.67
	1151	511919.35	2210173.54
39	Условный номер земельного участка:	18:02:169001:3У17	
	Площадь, кв.м:	2 089	
	Собственник (правообладатель):	Администрация МО Балезинский район, земли неразграниченной государственной собственности	
	Назначение:	Площадка скважины № 4	
	Вид аренды:	краткосрочная	
	Категория земель:	Земли сельскохозяйственного назначения	
	Вид разрешенного использования:	-	
	Обозначение характерных точек границ	Координаты, м	
		X	Y
	1186	512018.34	2210098.62
	1153	512024.74	2210094.32
	1154	512034.14	2210098.49
	1155	512044.20	2210100.64
	1156	512054.49	2210100.69
	1157	512064.57	2210098.63
	1158	512074.02	2210094.55
	1159	512082.43	2210088.62
	1160	512089.45	2210081.10
	1161	512094.78	2210072.30
	1162	512098.20	2210062.60
	1163	512099.55	2210052.40
	1164	512098.80	2210042.14
	1165	512095.96	2210032.25
	1166	512091.15	2210023.15
	1167	512084.58	2210015.23
	1168	512076.54	2210008.82
	1169	512067.35	2210004.19
	1170	512057.41	2210001.55
	1171	512047.13	2210000.99
	1172	512036.96	2210002.55
	1173	512027.33	2210006.15
	1174	512018.63	2210011.65
	1175	512011.25	2210018.82
	1176	512005.49	2210027.34

Инва. № подл.	Подп. и дата	Взаи. инв. №

Изм.	Кол.уч	Лист	№ док.	Подп.	Дата

04761-2020-01-ПМТ.ТЧ

Лист

65

		1177	512001.59	2210036.86			
		1178	511999.73	2210046.98			
		1179	511999.98	2210057.27			
		1187	512000.24	2210058.38			
		1180	512002.14	2210066.48			
		1188	511996.10	2210070.61			
		1189	511993.31	2210059.89			
		1190	511992.64	2210048.83			
		1191	511994.13	2210037.86			
		1192	511997.71	2210027.37			
		1193	512003.25	2210017.78			
		1194	512010.54	2210009.44			
		1195	512019.31	2210002.67			
		1196	512029.22	2209997.72			
		1197	512039.90	2209994.79			
		1198	512050.95	2209993.97			
		1199	512061.94	2209995.31			
		1200	512072.47	2209998.74			
		1201	512082.14	2210004.15			
		1202	512090.58	2210011.33			
		1203	512097.47	2210020.01			
		1204	512102.55	2210029.85			
		1205	512105.63	2210040.49			
		1206	512106.60	2210051.53			
		1207	512105.41	2210062.54			
		1208	512102.12	2210073.12			
		1209	512096.84	2210082.86			
		1210	512089.77	2210091.39			
		1211	512081.19	2210098.40			
		1212	512071.42	2210103.61			
		1213	512060.82	2210106.84			
		1214	512049.80	2210107.95			
		1215	512038.77	2210106.92			
		1216	512028.15	2210103.76			
		1186	512018.34	2210098.62			
		40	Условный номер земельного участка:		18:02:169001:3У18		
			Площадь, кв.м:		1 348		
			Собственник (правообладатель):		Администрация МО Балезинский район, земли неразграниченной государственной собственности		
			Назначение:		Трасса водопровода (от скважины № 4 до кольцевой сети)		
			Вид аренды:		краткосрочная		
			Категория земель:		Земли сельскохозяйственного назначения		
			Вид разрешенного использования:		-		
			Обозначение характерных точек границ		Координаты, м		
			X	Y			
			337	511959.49	2210120.67		
			336	511947.69	2210103.77		
			1180	512002.14	2210066.48		
			1181	512002.33	2210067.28		
			1182	512006.67	2210076.61		
			1183	512012.84	2210084.85		
			337	511959.49	2210120.67		
41	Условный номер земельного участка:		18:02:169001:3У19				
	Площадь, кв.м:		22 353				
	Собственник (правообладатель):		Администрация МО Балезинский район, земли неразграниченной				
Изм.	Кол.уч	Лист	№ док.	Подп.	Дата	04761-2020-01-ПМТ.ТЧ	Лист
							66

	1249	511470.32	2209651.27
	1250	511551.86	2209578.18
	1251	511591.42	2209542.66
	237	511646.82	2209527.02
	1252	511767.43	2209570.61
	1253	511860.66	2209596.97
	1254	511901.98	2209602.87
	1255	511931.02	2209624.19
	1256	511937.91	2209616.57
	1257	511941.11	2209614.24
	1258	511946.22	2209610.53
	1259	511955.58	2209606.31
	1260	511965.61	2209604.09
	1261	511975.88	2209603.97
	1262	511985.96	2209605.95
	1263	511995.43	2209609.94
	1264	512003.87	2209615.79
	1265	512010.94	2209623.24
	1266	512016.34	2209631.98
	1267	512019.85	2209641.63
	1268	512021.30	2209651.80
	1269	512020.65	2209662.05
	1270	512017.91	2209671.95
	1271	512013.21	2209681.09
	1272	512006.74	2209689.07
	1273	511998.78	2209695.56
	1274	511989.66	2209700.28
	1275	511979.76	2209703.04
	1217	511978.99	2209703.09
42	Условный номер земельного участка: 18:02:169001:3У20		
	Площадь, кв.м: 3 433		
	Собственник (правообладатель): Администрация МО Балезинский район, земли неразграниченной государственной собственности		
	Назначение: Трасса водопровода (от скважин №№ 2, 3 до кольцевой сети)		
	Вид аренды: краткосрочная		
	Категория земель: Земли сельскохозяйственного назначения		
	Вид разрешенного использования: -		
	Обозначение характерных точек границ		
	Координаты, м		
	X		Y
	242	511712.24	2209534.75
	1276	511785.14	2209561.09
	1277	511863.57	2209583.27
	1278	511907.44	2209589.53
	1257	511941.11	2209614.24
	1256	511937.91	2209616.57
	1255	511931.02	2209624.19
	1254	511901.98	2209602.87
	1253	511860.66	2209596.97
	1252	511767.43	2209570.61
	236	511708.99	2209549.49
	242	511712.24	2209534.75
43	Условный номер земельного участка: 18:02:169001:3У21		
	Площадь, кв.м: 921		
	Собственник (правообладатель): Администрация МО Балезинский район, земли неразграниченной государственной собственности		

Инд. № подл.	Подп. и дата	Взаим. инв. №

Изм.	Кол.уч	Лист	№ док.	Подп.	Дата

04761-2020-01-ПМТ.ТЧ

Лист

68

	Назначение:	Площадка скважин №№ 2, 3	
	Вид аренды:	краткосрочная	
	Категория земель:	Земли сельскохозяйственного назначения	
	Вид разрешенного использования:	-	
	Обозначение характерных точек границ	Координаты, м	
		X	Y
	264	511666.40	2209626.07
	263	511661.47	2209631.85
	262	511659.85	2209642.61
	1279	511656.16	2209645.13
	1280	511652.29	2209647.35
	1281	511648.25	2209649.26
	1282	511644.07	2209650.85
	1283	511639.78	2209652.11
	1284	511635.41	2209653.03
	1285	511630.98	2209653.60
	1286	511626.52	2209653.82
	1287	511622.05	2209653.70
	1288	511617.61	2209653.22
	1289	511613.22	2209652.40
	1290	511608.90	2209651.23
	1291	511604.69	2209649.74
	1292	511600.61	2209647.91
	1293	511596.69	2209645.78
	1294	511592.95	2209643.34
	1295	511589.40	2209640.61
	1296	511586.09	2209637.62
	1297	511583.01	2209634.38
	1298	511580.20	2209630.90
	1299	511577.67	2209627.22
	1300	511575.44	2209623.35
	1301	511573.52	2209619.32
	1302	511571.92	2209615.14
	1303	511570.65	2209610.86
	1304	511569.72	2209606.49
	1305	511569.14	2209602.06
	1306	511568.90	2209597.60
	1307	511569.01	2209593.13
	1308	511559.19	2209591.04
	1245	511561.46	2209589.01
	1244	511576.07	2209592.12
	1243	511575.96	2209600.27
	1242	511577.18	2209608.32
	1241	511579.70	2209616.08
	1240	511583.44	2209623.32
	1239	511588.31	2209629.86
	1238	511594.17	2209635.52
	1237	511600.88	2209640.15
	1236	511608.25	2209643.63
	1235	511616.09	2209645.86
	1234	511624.19	2209646.80
	1233	511632.33	2209646.40
	1232	511640.30	2209644.69
	1231	511647.88	2209641.71

Инв. № подл.	Подп. и дата	Взаи. инв. №

						04761-2020-01-ПМТ.ТЧ	Лист
							69
Изм.	Кол.уч	Лист	№ док.	Подп.	Дата		

	1230	511654.88	2209637.53
	1229	511661.11	2209632.27
	264	511666.40	2209626.07
44	Условный номер земельного участка:	18:02:170001:431/чзу1	
	Площадь, кв.м:	989	
	Собственник (правообладатель):	Администрация МО Балезинский район	
	Назначение:	Трасса водопровода (от скважины № 10 до кольцевой сети)	
	Вид аренды:	краткосрочная	
	Категория земель:	Земли сельскохозяйственного назначения	
	Вид разрешенного использования:	Для ведения крестьянского хозяйства	
	Обозначение характерных точек границ	Координаты, м	
		X	Y
	1309	512068.13	2211455.30
	1310	512062.74	2211461.16
	1311	512069.73	2211467.59
	1312	512075.11	2211461.75
	1313	512086.77	2211472.53
	1314	512087.05	2211472.79
	1315	512061.69	2211500.22
	1316	512060.72	2211494.55
	1317	512056.94	2211484.96
	1318	512051.28	2211476.35
	1319	512043.97	2211469.09
	1320	512041.56	2211467.52
	1321	512046.49	2211463.66
	1322	512060.63	2211448.36
	1309	512068.13	2211455.30
45	Условный номер земельного участка:	18:02:170001:431:3У1	
	Площадь, кв.м:	9 186	
	Собственник (правообладатель):	Администрация МО Балезинский район	
	Назначение:	Площадка скважины № 10 с подъездной автодорогой	
	Вид аренды:	долгосрочная	
	Категория земель:	Земли сельскохозяйственного назначения	
	Вид разрешенного использования:	Для ведения крестьянского хозяйства	
	Обозначение характерных точек границ	Координаты, м	
		X	Y
	1323	512005.99	2211647.69
	1324	512001.51	2211643.01
	1325	511997.27	2211638.59
	1326	511991.74	2211632.82
	1327	511997.12	2211628.13
	1328	512006.60	2211613.12
	1329	512025.19	2211600.37
	1330	512024.76	2211588.94
	1331	512022.86	2211587.39
	1332	512036.15	2211566.37
	1333	512027.71	2211555.64
	1334	512017.62	2211557.73
	1335	512007.32	2211557.71
	1336	511997.23	2211555.58
	1337	511987.80	2211551.43
	1338	511979.43	2211545.43
	1339	511972.45	2211537.85
	1340	511967.18	2211528.99

Изн. № подл.	Подп. и дата	Взаи. инв. №

Изм.	Кол.уч	Лист	№ док.	Подп.	Дата

04761-2020-01-ПМТ.ТЧ

Лист

70

	1341	511963.84	2211519.25
	1342	511962.57	2211509.02
	1343	511963.42	2211498.75
	1344	511966.35	2211488.88
	1345	511971.25	2211479.81
	1346	511977.90	2211471.94
	1347	511986.03	2211465.61
	1348	511995.28	2211461.07
	1349	512005.26	2211458.52
	1350	512015.56	2211458.08
	1351	512025.72	2211459.75
	1352	512035.33	2211463.48
	1319	512043.97	2211469.09
	1318	512051.28	2211476.35
	1317	512056.94	2211484.96
	1316	512060.72	2211494.55
	1353	512062.45	2211504.70
	1354	512062.06	2211515.00
	1355	512059.58	2211525.00
	1356	512055.09	2211534.27
	1357	512048.80	2211542.43
	1358	512040.97	2211549.13
	1359	512053.82	2211565.54
	1360	512007.93	2211638.16
	1323	512005.99	2211647.69
46	Условный номер земельного участка:	18:02:170001:431/чзу2(1-2)	
	Площадь, кв.м:	2 856	
	Собственник (правообладатель):	Администрация МО Балезинский район	
	Назначение:	Трасса кабеля связи	
	Вид аренды:	краткосрочная	
	Категория земель:	Земли сельскохозяйственного назначения	
	Вид разрешенного использования:	Для ведения крестьянского хозяйства	
	Обозначение характерных точек границ	Координаты, м	
		X	Y
	1361	512007.45	2211640.53
	1362	512060.26	2211559.39
	1363	512048.10	2211543.03
	1358	512040.97	2211549.13
	1359	512053.82	2211565.54
	1360	512007.93	2211638.16
	1361	512007.45	2211640.53
	1364	511859.00	2211709.43
	1365	511899.92	2211707.08
	1324	512001.51	2211643.01
	1325	511997.27	2211638.59
	1366	511898.03	2211701.18
	1367	511859.68	2211703.38
	1368	511835.97	2211696.57
	1369	511830.95	2211695.13
	1370	511743.15	2211654.70
	1371	511697.19	2211627.82
	1372	511613.13	2211610.75
	1373	511616.35	2211617.53

Изн. № подл.	Подп. и дата	Взаи. инв. №

Изм.	Кол.уч	Лист	№ док.	Подп.	Дата

04761-2020-01-ПМТ.ТЧ

Лист

71

	1374	511695.02	2211633.50
	1375	511740.37	2211660.03
	1376	511828.86	2211700.77
	1377	511835.90	2211702.79
	1364	511859.00	2211709.43
47	Условный номер земельного участка:	18:02:170001:3У9	
	Площадь, кв.м:	82	
	Собственник (правообладатель):	Администрация МО Балезинский район, земли неразграниченной государственной собственности	
	Назначение:	Трасса кабеля связи	
	Вид аренды:	краткосрочная	
	Категория земель:	Земли сельскохозяйственного назначения	
	Вид разрешенного использования:	-	
	Обозначение характерных точек границ	Координаты, м	
		X	Y
	1373	511616.35	2211617.53
	1372	511613.13	2211610.75
	1378	511599.85	2211608.06
	1379	511602.85	2211614.79
	1373	511616.35	2211617.53
48	Условный номер земельного участка:	18:02:170001:179/чзу1	
	Площадь, кв.м:	53	
	Собственник (правообладатель):	Администрация МО Балезинский район	
	Назначение:	Трасса кабеля связи	
	Вид аренды:	краткосрочная	
	Категория земель:	Земли сельскохозяйственного назначения	
	Вид разрешенного использования:	Для ведения крестьянского (фермерского) хозяйства	
	Обозначение характерных точек границ	Координаты, м	
		X	Y
	1380	511590.57	2211606.17
	1378	511599.85	2211608.06
	1379	511602.85	2211614.79
	1381	511594.88	2211613.17
	1380	511590.57	2211606.17
49	Условный номер земельного участка:	18:02:170001:179/чзу2	
	Площадь, кв.м:	4 148	
	Собственник (правообладатель):	Администрация МО Балезинский район	
	Назначение:	Строительный городок	
	Вид аренды:	краткосрочная	
	Категория земель:	Земли сельскохозяйственного назначения	
	Вид разрешенного использования:	Для ведения крестьянского (фермерского) хозяйства	
	Обозначение характерных точек границ	Координаты, м	
		X	Y
	1382	511575.46	2211041.99
	1383	511581.94	2211074.29
	1384	511521.49	2211123.14
	1385	511498.84	2211121.31
	1386	511484.41	2211111.50
	1387	511468.64	2211092.02
	1388	511477.30	2211081.20
	1389	511485.13	2211072.78
	1390	511498.86	2211095.18
	1391	511558.79	2211046.68
	1382	511575.46	2211041.99
50	Условный номер земельного участка:	18:02:000000:185/чзу1	

Взаим. инв. №

Подп. и дата

Инв. № подл.

04761-2020-01-ПМТ.ТЧ

Лист

72

	Площадь, кв.м:	372	
	Собственник (правообладатель):	Администрация МО Балезинский район	
	Назначение:	Строительный городок	
	Вид аренды:	краткосрочная	
	Категория земель:	Земли сельскохозяйственного назначения	
	Вид разрешенного использования:	Ведение крестьянского хозяйства	
	Обозначение характерных точек границ	Координаты, м	
		X	Y
	1389	511485.13	2211072.78
	1388	511477.30	2211081.20
	1387	511468.64	2211092.02
	1392	511463.31	2211085.43
	1393	511452.37	2211079.17
	1394	511480.63	2211065.44
51	1389	511485.13	2211072.78
	Условный номер земельного участка:	18:02:170001:3У10(1-7)	
	Площадь, кв.м:	72 315	
	Собственник (правообладатель):	Администрация МО Балезинский район, земли неразграниченной государственной собственности	
	Назначение:	Трасса водопроводов (две линии от камеры переключения до площадки НС-2)	
	Вид аренды:	краткосрочная	
	Категория земель:	Земли сельскохозяйственного назначения	
	Вид разрешенного использования:	-	
	Обозначение характерных точек границ	Координаты, м	
		X	Y
	1395	512255.97	2213047.30
	1396	512256.08	2213026.20
	1397	512266.10	2212831.60
	1398	512235.12	2212782.18
	1399	512194.12	2212553.42
	1400	512124.89	2212410.46
	1401	512099.79	2212340.79
	1402	512089.16	2212254.99
	1403	512075.01	2212220.33
	1404	512055.32	2212201.71
	1405	511849.83	2212007.43
	1406	511760.27	2211918.17
	1407	511741.06	2211891.80
	1408	511716.52	2211849.14
	1409	511699.97	2211799.51
	1410	511666.18	2211756.93
	1411	511617.13	2211646.84
	1412	511649.94	2211688.19
	1413	511718.96	2211833.37
	1414	511745.88	2211851.31
	1415	511759.72	2211864.07
	1416	511766.26	2211875.44
	1417	511783.13	2211898.59
	1418	511870.73	2211985.90
	1419	512083.67	2212187.23
	1420	512100.33	2212202.99
	1421	512118.44	2212247.35
	1422	512129.15	2212333.77
	1423	512152.58	2212398.80

Изн. № подл.	Подп. и дата	Взаи. инв. №

Изм.	Кол.уч	Лист	№ док.	Подп.	Дата

04761-2020-01-ПМТ.ТЧ

Лист

73

Изн. № подл.	Подп. и дата	Взаи. инв. №

1424	512222.92	2212544.06
1425	512263.63	2212771.17
1426	512296.55	2212823.69
1427	512286.07	2213027.05
1428	512285.98	2213044.99
1395	512255.97	2213047.30
1429	512275.99	2213031.16
1430	512266.49	2213031.11
1431	512266.54	2213022.11
1432	512276.04	2213022.16
1433	512276.03	2213025.07
1434	512277.11	2213025.07
1435	512277.11	2213028.07
1436	512276.01	2213028.07
1437	512276.01	2213028.09
1429	512275.99	2213031.16
1438	512366.22	2213958.42
1439	512356.13	2213922.19
1440	512355.59	2213920.10
1441	512359.57	2213914.09
1442	512316.94	2213751.54
1443	512305.43	2213723.77
1444	512257.70	2213536.98
1445	512259.37	2213527.33
1446	512259.54	2213517.08
1447	512371.54	2213950.38
1438	512366.22	2213958.42
1448	512620.47	2214610.68
1449	512572.36	2214586.31
1450	512493.86	2214416.39
1451	512423.93	2214165.47
1452	512456.21	2214233.30
1453	512486.50	2214312.85
1454	512495.61	2214348.64
1455	512579.46	2214530.16
1456	512569.16	2214540.48
1457	512563.78	2214551.23
1458	512582.60	2214588.88
1459	512601.37	2214577.57
1460	512607.16	2214590.12
1448	512620.47	2214610.68
1461	513233.57	2215474.44
1462	513200.75	2215416.27
1463	513147.16	2215343.94
1464	513075.14	2215250.90
1465	513087.06	2215217.06
1466	513090.12	2215221.25
1467	513171.07	2215325.83
1468	513225.96	2215399.91
1469	513255.10	2215451.54

Изм.	Кол.уч	Лист	№ док.	Подп.	Дата

04761-2020-01-ПМТ.ТЧ

Лист

74

Изн. № подл.	Подп. и дата	Взаи. инв. №

	1461	513233.57	2215474.44
	1470	513266.43	2215556.28
	1471	513265.75	2215555.85
	1472	513261.21	2215535.03
	1473	513269.29	2215526.97
	1474	513289.23	2215522.73
	1475	513295.18	2215550.00
	1470	513266.43	2215556.28
	1476	511613.69	2210964.76
	1477	511607.89	2210969.57
	1478	511608.46	2210970.25
	1479	511609.30	2210969.90
	1480	511600.77	2210973.50
	1481	511600.49	2210973.17
	1482	511595.87	2210977.00
	1483	511596.88	2210978.22
	1484	511600.48	2210973.62
	1485	511594.19	2210981.67
	1486	511574.23	2210991.87
	1487	511574.12	2210987.42
	1488	511589.11	2210975.00
	300	511585.04	2210970.09
	1489	511606.83	2210956.48
	1476	511613.69	2210964.76
	1490	511572.21	2211546.02
	1491	511563.67	2211526.84
	1492	511551.58	2211468.81
	1493	511549.21	2211466.60
	1494	511596.61	2211280.40
	1495	511612.29	2211263.31
	1496	511630.74	2211253.24
	1497	511629.12	2211274.31
	1498	511576.74	2211480.07
	1490	511572.21	2211546.02
52	Условный номер земельного участка:	18:02:170001:46/чзу1	
	Площадь, кв.м:	799	
	Собственник (правообладатель):	Администрация МО Балеинский район, аренда ООО "Спиртзавод "Балеинский"	
	Назначение:	Трасса водопроводов (две линии от камеры переключения до площадки НС-2)	
	Вид аренды:	краткосрочная	
	Категория земель:	Земли промышленности	
	Вид разрешенного использования:	размещение и эксплуатация артезианской скважины	
	Обозначение характерных точек границ	Координаты, м	
		X	Y
	1478	511608.46	2210970.25
	1499	511613.96	2210976.88
	1500	511619.76	2210972.08
	1501	511626.31	2210979.98
	1502	511622.35	2210983.27
	1503	511623.90	2210985.13
	1504	511604.47	2211001.23

Изм.	Кол.уч	Лист	№ док.	Подп.	Дата

04761-2020-01-ПМТ.ТЧ

Лист

75

	1505	511605.25	2211033.10
	1506	511603.84	2211031.58
	1507	511595.94	2211017.75
	1485	511594.19	2210981.67
	1483	511596.88	2210978.22
	1508	511602.26	2210984.70
	1509	511605.67	2210981.87
	1510	511606.82	2210983.25
	1511	511609.12	2210981.32
	1512	511607.20	2210979.02
	1513	511606.10	2210979.94
	1513	511606.10	2210979.94
	1480	511600.77	2210973.50
	1484	511600.48	2210973.62
	1478	511608.46	2210970.25
53	Условный номер земельного участка: 18:02:170001:179/чзу3(1-2)		
	Площадь, кв.м: 13 602		
	Собственник (правообладатель): Администрация МО Балезинский район		
	Назначение: Трасса водопроводов (две линии от камеры переключения до площадки НС-2)		
	Вид аренды: краткосрочная		
	Категория земель: Земли сельскохозяйственного назначения		
	Вид разрешенного использования: Для ведения крестьянского (фермерского) хозяйства		
	Обозначение характерных точек границ		
	Координаты, м		
	X	Y	
	1485	511594.19	2210981.67
	1507	511595.94	2211017.75
	1506	511603.84	2211031.58
	1505	511605.25	2211033.10
	1514	511605.39	2211038.51
	1515	511608.34	2211056.98
	1516	511621.96	2211107.47
	1517	511628.94	2211108.61
	1518	511636.77	2211174.62
	1519	511633.79	2211213.52
	1520	511624.61	2211218.11
	1521	511602.01	2211235.49
	1522	511602.46	2211229.64
	1523	511606.64	2211175.25
	1524	511601.81	2211134.57
	1525	511598.03	2211133.95
	1383	511581.94	2211074.29
	1382	511575.46	2211041.99
	1486	511574.23	2210991.87
	1485	511594.19	2210981.67
	1526	511624.32	2211176.44
	1527	511619.14	2211176.44
	1528	511619.14	2211173.38
	1529	511624.32	2211173.38
	1526	511624.32	2211176.44
	1493	511549.21	2211466.60
	1492	511551.58	2211468.81
	1491	511563.67	2211526.84

Инов. № подл.	Подп. и дата	Взаим. инв. №

Изм.	Кол.уч	Лист	№ док.	Подп.	Дата

04761-2020-01-ПМТ.ТЧ

Лист

76

	1490	511572.21	2211546.02
	1530	511571.55	2211555.65
	1531	511570.46	2211571.57
	1380	511590.57	2211606.17
	1381	511594.88	2211613.17
	1532	511613.37	2211642.10
	1411	511617.13	2211646.84
	1410	511666.18	2211756.93
	1533	511588.92	2211659.54
	1534	511566.53	2211624.51
	1535	511539.90	2211578.68
	1536	511540.23	2211573.97
	1537	511547.00	2211475.30
	1493	511549.21	2211466.60
	1538	511553.87	2211578.61
	1539	511553.21	2211575.63
	1540	511558.26	2211574.50
	1541	511558.93	2211577.48
	1538	511553.87	2211578.61
54	Условный номер земельного участка: 18:02:000000:181/чзу1		
	Площадь, кв.м: 1 207		
	Собственник (правообладатель): Администрация МО Балезинский район		
	Назначение: Трасса водопроводов (две линии от камеры переключения до площадки НС-2)		
	Вид аренды: краткосрочная		
	Категория земель: Земли сельскохозяйственного назначения		
	Вид разрешенного использования: Ведение крестьянского хозяйства		
	Обозначение характерных точек границ		
	Координаты, м		
	X	Y	
	1519	511633.79	2211213.52
	1542	511633.08	2211222.73
	1496	511630.74	2211253.24
	1495	511612.29	2211263.31
	1494	511596.61	2211280.40
	1543	511599.41	2211269.43
	1521	511602.01	2211235.49
55	1520	511624.61	2211218.11
	1519	511633.79	2211213.52
	Условный номер земельного участка: 18:02:170001:431/чзу3		
	Площадь, кв.м: 3 122		
	Собственник (правообладатель): Администрация МО Балезинский район		
	Назначение: Трасса водопроводов (две линии от камеры переключения до площадки НС-2)		
	Вид аренды: краткосрочная		
	Категория земель: Земли сельскохозяйственного назначения		
	Вид разрешенного использования: Для ведения крестьянского хозяйства		
	Обозначение характерных точек границ		
	Координаты, м		
	X	Y	
	1415	511759.72	2211864.07
	1544	511744.03	2211836.79
	1545	511726.75	2211785.01
	1412	511649.94	2211688.19
	1413	511718.96	2211833.37
	1414	511745.88	2211851.31

Взаи. инв. №

Подп. и дата

Инв. № подл.

Изм.	Кол.уч	Лист	№ док.	Подп.	Дата

04761-2020-01-ПМТ.ТЧ

Лист

77

	1415	511759.72	2211864.07
56	Условный номер земельного участка:	18:02:170001:152/чзу1	
	Площадь, кв.м:	23 562	
	Собственник (правообладатель):	Администрация МО Балезинский район	
	Назначение:	Трасса водопроводов (две линии от камеры переключения до площадки НС-2)	
	Вид аренды:	краткосрочная	
	Категория земель:	Земли сельскохозяйственного назначения	
	Вид разрешенного использования:	ведение крестьянского хозяйства	
	Обозначение характерных точек границ	Координаты, м	
		X	Y
	1428	512285.98	2213044.99
	1546	512285.59	2213119.38
	1547	512295.18	2213378.51
	1548	512288.41	2213380.81
	1549	512289.82	2213420.37
	1550	512290.76	2213446.59
	1551	512289.32	2213530.16
	1552	512282.25	2213571.19
	1553	512306.91	2213649.01
	1554	512345.44	2213741.94
	1555	512391.99	2213919.45
	1447	512371.54	2213950.38
	1446	512259.54	2213517.08
	1556	512260.75	2213446.87
	1557	512260.11	2213428.75
	1558	512257.63	2213359.56
	1559	512264.38	2213357.28
	1560	512255.59	2213119.85
	1395	512255.97	2213047.3
	1428	512285.98	2213044.99
	1561	512358.76	2213849.42
	1562	512358.73	2213849.49
	1563	512358.66	2213849.52
	1564	512358.59	2213849.49
	1565	512358.56	2213849.42
	1566	512358.59	2213849.35
	1567	512358.66	2213849.32
	1568	512358.73	2213849.35
	1561	512358.76	2213849.42
57	Условный номер земельного участка:	18:02:000000:3278(1-2)	
	Площадь, кв.м:	13 341	
	Собственник (правообладатель):	Общая долевая собственность	
	Назначение:	Трасса водопроводов (две линии от камеры переключения до площадки НС-2)	
	Вид аренды:	краткосрочная	
	Категория земель:	Земли сельскохозяйственного назначения	
	Вид разрешенного использования:	Для производства сельскохозяйственной продукции	
	Обозначение характерных точек границ	Координаты, м	
		X	Y
	1444	512257.70	2213536.98
	1443	512305.43	2213723.77
	1569	512278.70	2213659.30
	1570	512251.44	2213573.29

Взаи. инв. №

Подп. и дата

Инв. № подл.

04761-2020-01-ПМТ.ТЧ

Лист

78

	1444	512257.70	2213536.98
	1440	512355.59	2213920.10
	1439	512356.13	2213922.19
	1438	512366.22	2213958.42
	1571	512349.98	2213982.99
	1572	512343.77	2214058.25
	1573	512399.29	2214113.69
	1451	512423.93	2214165.47
	1450	512493.86	2214416.39
	1574	512467.21	2214358.72
	1575	512457.85	2214321.91
	1576	512428.60	2214245.11
	1577	512374.42	2214131.26
	1578	512312.72	2214069.65
	1579	512320.71	2213972.86
	1440	512355.59	2213920.10
	1580	512326.61	2214064.73
	1581	512331.45	2214062.89
	1582	512332.53	2214065.75
	1583	512327.68	2214067.59
	1580	512326.61	2214064.73
58	Условный номер земельного участка:	18:02:170001:161/чзу1	
	Площадь, кв.м:	1 090	
	Собственник (правообладатель):	Администрация МО Балезинский район	
	Назначение:	Трасса водопроводов (две линии от камеры переключения до площадки НС-2)	
	Вид аренды:	краткосрочная	
	Категория земель:	Земли сельскохозяйственного назначения	
	Вид разрешенного использования:	ведение крестьянского хозяйства	
	Обозначение характерных точек границ	Координаты, м	
		X	Y
	1455	512579.46	2214530.16
	1459	512601.37	2214577.57
	1458	512582.60	2214588.88
	1457	512563.78	2214551.23
	1456	512569.16	2214540.48
	1455	512579.46	2214530.16
59	Условный номер земельного участка:	18:02:170001:152/чзу2	
	Площадь, кв.м:	24 060	
	Собственник (правообладатель):	Администрация МО Балезинский район	
	Назначение:	Трасса водопроводов (две линии от камеры переключения до площадки НС-2)	
	Вид аренды:	краткосрочная	
	Категория земель:	Земли сельскохозяйственного назначения	
	Вид разрешенного использования:	ведение крестьянского хозяйства	
	Обозначение характерных точек границ	Координаты, м	
		X	Y
	1449	512572.36	2214586.31
	1448	512620.47	2214610.68
	1584	512644.07	2214647.15
	1585	512651.51	2214658.92
	1586	512708.75	2214749.32
	1587	512877.99	2214943.80

Взаим. инв. №

Подп. и дата

Инв. № подл.

04761-2020-01-ПМТ.ТЧ

Лист

79

Инва. № подл.	Подп. и дата	Взаи. инв. №

	1588	512942.16	2215019.05
	1465	513087.06	2215217.06
	1464	513075.14	2215250.90
	1589	513066.15	2215239.29
	1590	512918.61	2215037.66
	1591	512855.26	2214963.38
	1592	512684.62	2214767.29
	1593	512626.42	2214675.36
	1594	512618.80	2214663.33
	1595	512580.82	2214604.63
	1449	512572.36	2214586.31
60	Условный номер земельного участка: 18:02:170001:167/чзy1		
	Площадь, кв.м: 2 139		
	Собственник (правообладатель): Администрация МО Балезинский район		
	Назначение: Трасса водопроводов (две линии от камеры переключения до площадки НС-2)		
	Вид аренды: краткосрочная		
	Категория земель: Земли сельскохозяйственного назначения		
	Вид разрешенного использования: Ведение крестьянского хозяйства		
	Обозначение характерных точек границ		
	Координаты, м		
	X	Y	
	1469	513255.10	2215451.54
	1596	513285.43	2215505.30
	1474	513289.23	2215522.73
	1473	513269.29	2215526.97
	1472	513261.21	2215535.03
	1597	513257.08	2215516.11
61	1461	513233.57	2215474.44
	1469	513255.10	2215451.54
	Условный номер земельного участка: 18:02:020203:3У1		
	Площадь, кв.м: 10 640		
	Собственник (правообладатель): Администрация МО Балезинский район, земли неразграниченной государственной собственности		
	Назначение: Трасса водопроводов (две линии от камеры переключения до площадки НС-2)		
	Вид аренды: краткосрочная		
	Категория земель: Земли населенных пунктов		
	Вид разрешенного использования: -		
	Обозначение характерных точек границ		
	Координаты, м		
	X	Y	
	1598	513699.88	2215757.02
	1599	513321.35	2215757.02
	1600	513284.77	2215642.99
	1601	513280.29	2215622.49
	1602	513276.52	2215605.20
	1603	513305.85	2215598.92
	1604	513306.20	2215600.49
	1605	513313.77	2215635.20
	1606	513343.23	2215727.02
	1607	513683.38	2215727.02
	1608	513683.38	2215715.90
	1609	513837.36	2215715.90
	1610	513837.36	2215719.90
	1611	513699.88	2215719.90
	1612	513699.88	2215729.49
	1613	513326.32	2215729.49

Изм.	Кол.уч	Лист	№ док.	Подп.	Дата

04761-2020-01-ПМТ.ТЧ

Лист

80

	1614	513321.74	2215726.16
	1615	513330.88	2215754.66
	1616	513339.00	2215743.99
	1617	513699.88	2215743.99
	1598	513699.88	2215757.02
62	Условный номер земельного участка:	18:02:020203:3У2	
	Площадь, кв.м:	36 465	
	Собственник (правообладатель):	Администрация МО Балезинский район, земли неразграниченной государственной собственности	
	Назначение:	Площадка станции НС 2-го подъема с подъездной автодорогой	
	Вид аренды:	долгосрочная	
	Категория земель:	Земли населенных пунктов	
	Вид разрешенного использования:	-	
	Обозначение характерных точек границ	Координаты, м	
		X	Y
	1618	513834.36	2215995.14
	1619	513712.98	2215995.01
	1620	513715.05	2215990.14
	1621	513733.70	2215978.61
	1622	513734.92	2215980.64
	1623	513810.79	2215980.64
	1624	513819.86	2215971.57
	1625	513819.86	2215956.93
	1626	513718.41	2215956.93
	1627	513718.41	2215764.92
	1628	513718.41	2215758.99
	1629	513699.88	2215758.99
	1617	513699.88	2215743.99
	1616	513339.00	2215743.99
	1615	513330.88	2215754.66
	1614	513321.74	2215726.16
	1613	513326.32	2215729.49
	1612	513699.88	2215729.49
	1611	513699.88	2215719.90
	1610	513837.36	2215719.90
	1630	513837.36	2215956.93
	1631	513834.36	2215956.93
	1618	513834.36	2215995.14
63	Условный номер земельного участка:	18:02:020203:3У3	
	Площадь, кв.м:	194	
	Собственник (правообладатель):	Администрация МО Балезинский район, земли неразграниченной государственной собственности	
	Назначение:	Площадка станции НС 2-го подъема с подъездной автодорогой	
	Вид аренды:	краткосрочная	
	Категория земель:	Земли населенных пунктов	
	Вид разрешенного использования:	-	
	Обозначение характерных точек границ	Координаты, м	
		X	Y
	1619	513712.98	2215995.01
	1632	513697.36	2215995.00
	1633	513731.10	2215974.30
	1621	513733.70	2215978.61
	1620	513715.05	2215990.14
	1619	513712.98	2215995.01
64	Условный номер земельного участка:	18:02:020203:3У4(1-4)	

Взаи. инв. №

Подп. и дата

Инв. № подл.

04761-2020-01-ПМТ.ТЧ

Лист

81

	1671	513870.07	2215936.69
	1672	513868.82	2215933.39
	1673	513859.54	2215937.07
	1674	513860.71	2215940.21
	1675	513855.77	2215942.08
	1676	513854.54	2215938.83
	1677	513845.26	2215942.51
	1678	513846.42	2215945.60
	1679	513837.36	2215949.02
	1680	513837.36	2215904.92
	1681	513870.52	2215904.92
	1682	513881.00	2215932.57
	1671	513870.07	2215936.69
	1683	513890.66	2216085.44
	1684	513869.24	2216029.40
	1685	513911.65	2216013.46
	1686	513932.91	2216069.56
	1683	513890.66	2216085.44
	1687	513910.02	2216071.03
	1688	513906.90	2216062.67
	1689	513916.18	2216058.99
	1690	513919.45	2216067.60
	1687	513910.02	2216071.03
	1691	513897.82	2216038.80
	1692	513894.70	2216030.44
	1693	513903.97	2216026.76
	1694	513907.25	2216035.37
	1691	513897.82	2216038.80
	1695	513891.48	2216059.65
	1696	513888.07	2216051.36
	1697	513896.11	2216048.15
	1698	513899.39	2216056.77
	1695	513891.48	2216059.65
	1699	513885.29	2216044.94
	1700	513882.18	2216036.58
	1701	513891.45	2216032.90
	1702	513894.73	2216041.51
	1699	513885.29	2216044.94
65	Условный номер земельного участка:	18:02:020051:3У1(1-3)	
	Площадь, кв.м:	5 771	
	Собственник (правообладатель):	Администрация МО Базезинский район, земли неразграниченной государственной собственности	
	Назначение:	Трасса водопроводов и канализационной сети от НС-2 до точек врезки в сущ.сети	
	Вид аренды:	краткосрочная	
	Категория земель:	Земли населенных пунктов	
	Вид разрешенного использования:	-	
	Обозначение характерных точек границ	Координаты, м	
		X	Y
	1703	514354.56	2217030.25

Взаи. инв. №	
Подп. и дата	
Инв. № подл.	

Изм.	Кол.уч	Лист	№ док.	Подп.	Дата

04761-2020-01-ПМТ.ТЧ

Лист

83

	1704	514355.56	2217034.29
	1705	514343.74	2217051.00
	1703	514354.56	2217030.25
	1706	513970.24	2216165.85
	1707	513984.96	2216199.11
	1708	513973.36	2216204.25
	1709	513992.03	2216246.00
	1643	513986.93	2216246.50
	1642	513969.75	2216195.47
	1706	513970.24	2216165.85
	1710	514351.27	2217017.08
	1711	514334.34	2217049.73
	1712	514329.63	2217059.96
	1713	514337.83	2217059.35
	1714	514336.73	2217060.90
	1715	514316.40	2217063.78
	1716	514330.06	2217040.68
	1717	514337.81	2217020.96
	1718	514339.15	2217012.00
	1719	514338.49	2217002.97
	1720	514332.88	2216992.75
	1721	514309.22	2216956.84
	1722	514297.13	2216932.36
	1723	514237.06	2216801.00
	1652	514214.85	2216753.12
	1670	514137.26	2216582.07
	1669	514107.59	2216519.90
	1668	514096.65	2216491.47
	1667	514070.71	2216436.45
	1666	514050.32	2216393.65
	1665	514033.77	2216354.99
	1664	513995.48	2216267.80
	1724	513994.39	2216251.28
	1725	514306.23	2216948.44
	1726	514323.84	2216941.07
	1727	514352.51	2216984.23
	1728	514347.12	2217000.47
	1710	514351.27	2217017.08
66	Условный номер земельного участка: 18:02:000000:441/чзy1		
	Площадь, кв.м: 11 036		
	Собственник (правообладатель): Собственность РФ, постоянное (бессрочное) пользование ФГКУ Комбинат "Девиз" Росрезерва		
	Назначение: Трасса водопроводов и канализационной сети от НС-2 до точек врезки в сущ.сети		
	Вид аренды: краткосрочная		
	Категория земель: Земли населенных пунктов		
	Вид разрешенного использования: для обеспечения обороны и безопасности		
	Обозначение характерных точек границ		
	Координаты, м		
		X	Y
	1707	513984.96	2216199.11
	1729	514198.49	2216681.54
	1730	514204.79	2216680.12
	1731	514242.62	2216764.22

Изн. № подл.	Подп. и дата	Взап. инв. №

Изм.	Кол.уч	Лист	№ док.	Подп.	Дата

04761-2020-01-ПМТ.ТЧ

Лист

84

Инв. № подл.	Подп. и дата	Взаи. инв. №							Лист			
Изм.	Кол.уч	Лист	№ док.	Подп.	Дата	04761-2020-01-ПМТ.ТЧ						85

69	1661		513996.81		2216312.11	
	1736		513983.13		2216280.09	
	1663		513996.22		2216278.84	
	Условный номер земельного участка:		18:02:020203:531/чзy1			
	Площадь, кв.м:		3			
	Собственник (правообладатель):		Собственность Ившина Оксана Александровна			
	Назначение:		Трасса водопроводов и канализационной сети от НС-2 до точек врезки в сущ.сети			
	Вид аренды:		краткосрочная			
	Категория земель:		Земли населенных пунктов			
	Вид разрешенного использования:		индивидуальное жилищное строительство (2.1)			
	Обозначение характерных точек границ		Координаты, м			
			X		Y	
	1658		514138.89		2216620.18	
1737		514137.89		2216622.66		
1659		514136.77		2216620.21		

	1732	514270.41	2216825.99
	1733	514284.97	2216859.55
	1734	514313.72	2216925.82
	1726	514323.84	2216941.07
	1725	514306.23	2216948.44
	1724	513994.39	2216251.28
	1735	513994.03	2216245.80
	1709	513992.03	2216246.00
	1708	513973.36	2216204.25
	1707	513984.96	2216199.11
67	Условный номер земельного участка:	18:02:000000:973/чзу1	
	Площадь, кв.м:	625	
	Собственник (правообладатель):	Общая долевая собственность	
	Назначение:	Трасса водопроводов и канализационной сети от НС-2 до точек врезки в сущ.сети	
	Вид аренды:	краткосрочная	
	Категория земель:	Земли населенных пунктов	
	Вид разрешенного использования:	Для индивидуального жилищного строительства	
	Обозначение характерных точек границ	Координаты, м	
	X	Y	
	1736	513983.13	2216280.09
	1663	513996.22	2216278.84
	1664	513995.48	2216267.80
	1724	513994.39	2216251.28
	1735	513994.03	2216245.80
	1709	513992.03	2216246.00
	1634	513969.51	2216248.21
	1736	513983.13	2216280.09
68	Условный номер земельного участка:	18:02:020203:379/чзу1	
	Площадь, кв.м:	253	
	Собственник (правообладатель):	Собственность Волков Владимир Сергеевич	
	Назначение:	Трасса водопроводов и канализационной сети от НС-2 до точек врезки в сущ.сети	
	Вид аренды:	краткосрочная	
	Категория земель:	Земли населенных пунктов	
	Вид разрешенного использования:	Для индивидуального жилищного строительства	
	Обозначение характерных точек границ	Координаты, м	
	X	Y	
	1663	513996.22	2216278.84
	1662	513998.90	2216311.95
	1661	513996.81	2216312.11
	1736	513983.13	2216280.09
	1663	513996.22	2216278.84
69	Условный номер земельного участка:	18:02:020203:531/чзу1	
	Площадь, кв.м:	3	
	Собственник (правообладатель):	Собственность Ившина Оксана Александровна	
	Назначение:	Трасса водопроводов и канализационной сети от НС-2 до точек врезки в сущ.сети	
	Вид аренды:	краткосрочная	
	Категория земель:	Земли населенных пунктов	
	Вид разрешенного использования:	индивидуальное жилищное строительство (2.1)	
	Обозначение характерных точек границ	Координаты, м	
	X	Y	
	1658	514138.89	2216620.18
	1737	514137.89	2216622.66
	1659	514136.77	2216620.21

04761-2020-01-ПМТ.ТЧ

	1658	514138.89	2216620.18
70	Условный номер земельного участка:	18:02:020203:546/чзу1	
	Площадь, кв.м:	97	
	Собственник (правообладатель):	Общая долевая собственность	
	Назначение:	Трасса водопроводов и канализационной сети от НС-2 до точек врезки в сущ.сети	
	Вид аренды:	краткосрочная	
	Категория земель:	Земли населенных пунктов	
	Вид разрешенного использования:	индивидуальное жилищное строительство (2.1)	
	Обозначение характерных точек границ	Координаты, м	
		X	Y
	1658	514138.89	2216620.18
	1657	514164.93	2216679.31
	1656	514163.70	2216679.33
	1737	514137.89	2216622.66
	1658	514138.89	2216620.18
71	Условный номер земельного участка:	18:02:000000:978/чзу1	
	Площадь, кв.м:	8	
	Собственник (правообладатель):	Общая долевая собственность	
	Назначение:	Трасса водопроводов и канализационной сети от НС-2 до точек врезки в сущ.сети	
	Вид аренды:	краткосрочная	
	Категория земель:	Земли населенных пунктов	
	Вид разрешенного использования:	для индивидуального жилищного строительства	
	Обозначение характерных точек границ	Координаты, м	
		X	Y
	1738	514189.63	2216736.27
	1654	514188.97	2216729.45
	1655	514186.60	2216729.62
	1738	514189.63	2216736.27
72	Условный номер земельного участка:	18:02:020202:3У1	
	Площадь, кв.м:	694	
	Собственник (правообладатель):	Администрация МО Балезинский район, земли неразграниченной государственной собственности	
	Назначение:	Трасса водопроводов и канализационной сети от НС-2 до точек врезки в сущ.сети	
	Вид аренды:	краткосрочная	
	Категория земель:	Земли населенных пунктов	
	Вид разрешенного использования:	-	
	Обозначение характерных точек границ	Координаты, м	
		X	Y
	1652	514214.85	2216753.12
	1723	514237.06	2216801.00
	1739	514220.13	2216794.69
	1740	514216.44	2216795.13
	1741	514214.93	2216791.80
	1742	514222.64	2216790.72
	1743	514216.05	2216777.34
	1744	514209.43	2216760.47
	1745	514200.85	2216760.90
	1738	514189.63	2216736.27
	1653	514189.53	2216735.22
	1652	514214.85	2216753.12
73	Условный номер земельного участка:	18:02:020202:26/чзу1	
	Площадь, кв.м:	248	
	Собственник (правообладатель):	Собственность Мерешкина Людмила Александровна	

Взаим. инв. №

Подп. и дата

Инв. № подл.

04761-2020-01-ПМТ.ТЧ

Лист

86

	Назначение:	Трасса водопроводов и канализационной сети от НС-2 до точек врезки в сущ.сети	
	Вид аренды:	краткосрочная	
	Категория земель:	Земли населенных пунктов	
	Вид разрешенного использования:	Для ведения личного подсобного хозяйства	
	Обозначение характерных точек границ	Координаты, м	
		X	Y
	1741	514214.93	2216791.80
	1745	514200.85	2216760.90
	1744	514209.43	2216760.47
	1743	514216.05	2216777.34
	1742	514222.64	2216790.72
	1741	514214.93	2216791.80
74	Условный номер земельного участка:	18:02:020067:3У1	
	Площадь, кв.м:	4 644	
	Собственник (правообладатель):	Администрация МО Балезинский район, земли неразграниченной государственной собственности	
	Назначение:	Трасса водопроводов и канализационной сети от НС-2 до точек врезки в сущ.сети	
	Вид аренды:	краткосрочная	
	Категория земель:	Земли населенных пунктов	
	Вид разрешенного использования:	-	
	Обозначение характерных точек границ	Координаты, м	
		X	Y
	1746	514299.66	2217066.15
	1747	514299.51	2217062.35
	1748	514309.56	2217061.21
	1749	514318.38	2217049.08
	1750	514305.52	2217049.11
	1751	514308.04	2217045.55
	1752	514306.52	2217034.90
	1753	514316.55	2217033.47
	1754	514322.27	2217025.36
	1755	514285.16	2216944.67
	1756	514284.55	2216941.06
	1757	514283.55	2216941.16
	1758	514248.81	2216865.64
	1759	514222.44	2216808.29
	1740	514216.44	2216795.13
	1739	514220.13	2216794.69
	1723	514237.06	2216801.00
	1722	514297.13	2216932.36
	1721	514309.22	2216956.84
	1720	514332.88	2216992.75
	1719	514338.49	2217002.97
	1718	514339.15	2217012.00
	1717	514337.81	2217020.96
	1716	514330.06	2217040.68
	1715	514316.40	2217063.78
	1746	514299.66	2217066.15
	1760	514293.81	2216958.52
	1761	514279.99	2216929.10
	1762	514291.15	2216927.60
	1763	514304.92	2216957.04
	1760	514293.81	2216958.52

Инва. № подл.	Подп. и дата	Взаи. инв. №

Изм.	Кол.уч	Лист	№ док.	Подп.	Дата

04761-2020-01-ПМТ.ТЧ

Лист

87

75	Условный номер земельного участка:	18:02:020067:96/чзу1	
	Площадь, кв.м:	348	
	Собственник (правообладатель):	Собственность Елькин Николай Егорович	
	Назначение:	Трасса водопроводов и канализационной сети от НС-2 до точек врезки в сущ.сети	
	Вид аренды:	краткосрочная	
	Категория земель:	Земли населенных пунктов	
	Вид разрешенного использования:	Для садоводства и огородничества	
	Обозначение характерных точек границ	Координаты, м	
		X	Y
	1762	514291.15	2216927.60
	1763	514304.92	2216957.04
	1760	514293.81	2216958.52
	1761	514279.99	2216929.10
76	Условный номер земельного участка:	18:02:020067:108/чзу1	
	Площадь, кв.м:	2	
	Собственник (правообладатель):	Собственность Богданова Надежда Арсентьевна	
	Назначение:	Трасса водопроводов и канализационной сети от НС-2 до точек врезки в сущ.сети	
	Вид аренды:	краткосрочная	
	Категория земель:	Земли населенных пунктов	
	Вид разрешенного использования:	для коллективного огорода	
	Обозначение характерных точек границ	Координаты, м	
		X	Y
	1756	514284.55	2216941.06
	1755	514285.16	2216944.67
	1757	514283.55	2216941.16
77	Условный номер земельного участка:	18:02:000000:1599/чзу1	
	Площадь, кв.м:	353	
	Собственник (правообладатель):	Собственность РФ, постоянное (бессрочное) пользование ФГКУ Комбинат "Девиз" Росрезерва	
	Назначение:	Трасса водопроводов и канализационной сети от НС-2 до точек врезки в сущ.сети	
	Вид аренды:	краткосрочная	
	Категория земель:	Земли населенных пунктов	
	Вид разрешенного использования:	для обеспечения обороны и безопасности	
	Обозначение характерных точек границ	Координаты, м	
		X	Y
	1710	514351.27	2217017.08
	1703	514354.56	2217030.25
	1705	514343.74	2217051.00
	1713	514337.83	2217059.35
	1712	514329.63	2217059.96
	1711	514334.34	2217049.73
78	Условный номер земельного участка:	18:02:020067:30/чзу1	
	Площадь, кв.м:	155	
	Собственник (правообладатель):	Собственность Ившина Оксана Александровна	
	Назначение:	Трасса водопроводов и канализационной сети от НС-2 до точек врезки в сущ.сети	
	Вид аренды:	краткосрочная	
	Категория земель:	Земли населенных пунктов	
	Вид разрешенного использования:	Для садоводства и огородничества	
	Обозначение характерных точек границ	Координаты, м	

Взаим. инв. №

Подп. и дата

Инв. № подл.

04761-2020-01-ПМТ.ТЧ

Лист

88

		X	Y
	1747	514299.51	2217062.35
	1764	514299.33	2217057.90
	1750	514305.52	2217049.11
	1749	514318.38	2217049.08
	1748	514309.56	2217061.21
	1747	514299.51	2217062.35
79	Условный номер земельного участка:	18:02:020057:8/чзy1	
	Площадь, кв.м:	43	
	Собственник (правообладатель):	Собственность муниципальное образование "Балезинский район"	
	Назначение:	Трасса водопровода от НС-2 до точки подключения № 2	
	Вид аренды:	краткосрочная	
	Категория земель:	Земли населенных пунктов	
	Вид разрешенного использования:	размещение котельной № 1	
	Обозначение характерных точек границ	Координаты, м	
		X	Y
	1765	514379.68	2217142.08
	1766	514375.21	2217143.46
	1767	514373.64	2217133.89
	1768	514378.14	2217133.11
	1765	514379.68	2217142.08
80	Условный номер земельного участка:	18:02:020057:3Y1	
	Площадь, кв.м:	588	
	Собственник (правообладатель):	Администрация МО Балезинский район, земли неразграниченной государственной собственности	
	Назначение:	Трасса водопровода от НС-2 до точки подключения № 2	
	Вид аренды:	краткосрочная	
	Категория земель:	Земли населенных пунктов	
	Вид разрешенного использования:	-	
	Обозначение характерных точек границ	Координаты, м	
		X	Y
	1769	514351.53	2217081.38
	1770	514360.82	2217136.11
	1767	514373.64	2217133.89
	1766	514375.21	2217143.46
	1765	514379.68	2217142.08
	1771	514382.89	2217160.70
	1772	514378.31	2217161.50
	1773	514370.81	2217158.22
	1774	514368.10	2217158.66
	1775	514368.34	2217160.14
	1776	514370.73	2217159.76
	1777	514375.49	2217161.84
	1778	514363.90	2217163.99
	1779	514349.31	2217081.71
	1769	514351.53	2217081.38
	1780	514368.24	2217150.79
	1781	514365.24	2217150.79
	1782	514365.24	2217147.79
	1783	514368.24	2217147.78
	1780	514368.24	2217150.79
81	Условный номер земельного участка:	18:02:020057:110/чзy1	
	Площадь, кв.м:	14	
	Собственник (правообладатель):	Администрация МО Балезинский район	

Инва. № подл.	Взаи. инв. №
Подп. и дата	

Изм.	Кол.уч	Лист	№ док.	Подп.	Дата
------	--------	------	--------	-------	------

04761-2020-01-ПМТ.ТЧ

Лист

89

	Назначение:	Трасса водопровода от НС-2 до точки подключения № 2	
	Вид аренды:	краткосрочная	
	Категория земель:	Земли населенных пунктов	
	Вид разрешенного использования:	государственное управление (3.8.1)	
	Обозначение характерных точек границ	Координаты, м	
X		Y	
	1772	514378.31	2217161.50
	1777	514375.49	2217161.84
	1776	514370.73	2217159.76
	1775	514368.34	2217160.14
	1774	514368.10	2217158.66
	1773	514370.81	2217158.22
	1772	514378.31	2217161.50
82	Условный номер земельного участка:	18:02:020066:3У1	
	Площадь, кв.м:	5 125	
	Собственник (правообладатель):	Администрация МО Балезинский район, земли неразграниченной государственной собственности	
	Назначение:	Трасса водопровода от НС-2 до точки подключения № 2	
	Вид аренды:	краткосрочная	
	Категория земель:	Земли населенных пунктов	
	Вид разрешенного использования:	-	
	Обозначение характерных точек границ	Координаты, м	
X		Y	
	1784	514318.33	2217086.29
	1785	514319.04	2217092.89
	1786	514328.98	2217091.83
	1787	514328.24	2217084.83
	1788	514318.49	2217086.26
	1779	514349.31	2217081.71
	1778	514363.90	2217163.99
	1789	514347.55	2217166.82
	1790	514337.60	2217118.76
	1791	514334.45	2217100.27
	1792	514324.07	2217102.10
	1793	514307.02	2217103.93
	1794	514306.09	2217095.42
	1795	514254.79	2217101.02
	1796	514255.67	2217109.43
	1797	514242.02	2217110.89
	1798	514241.30	2217101.35
	1799	514188.06	2217107.05
	1800	514188.82	2217116.35
	1801	514182.89	2217116.94
	1802	514182.29	2217107.01
	1803	514144.71	2217109.82
	1804	514144.79	2217111.89
	1805	514140.41	2217112.33
	1806	514139.44	2217106.52
	1807	514138.78	2217097.49
	1808	514138.01	2217091.46
	1809	514195.58	2217086.38
	1810	514195.89	2217087.67
	1811	514265.67	2217080.20
	1812	514300.19	2217077.15
1813	514300.71	2217088.89	

Инв. № инв.	Взаим. инв. №					
Подп. и дата						
Инв. № подл.						
Изм.	Кол.уч	Лист	№ док.	Подп.	Дата	04761-2020-01-ПМТ.ТЧ
						Лист 90

	1784	514318.33	2217086.29
	1814	514190.44	2217103.82
	1815	514187.44	2217103.82
	1816	514187.44	2217100.82
	1817	514190.44	2217100.81
	1814	514190.44	2217103.82
	1818	514316.52	2217101.02
	1819	514313.52	2217101.02
	1820	514313.52	2217098.02
	1821	514316.52	2217098.01
	1818	514316.52	2217101.02
	1822	514311.89	2217102.13
	1823	514308.89	2217102.13
	1824	514308.89	2217099.13
	1825	514311.89	2217099.12
	1822	514311.89	2217102.13
83	Условный номер земельного участка:	18:02:020066:263/чзу1	
	Площадь, кв.м:	439	
	Собственник (правообладатель):	Администрация МО Балезинский район	
	Назначение:	Трасса водопровода от НС-2 до точки подключения № 2	
	Вид аренды:	краткосрочная	
	Категория земель:	Земли населенных пунктов	
	Вид разрешенного использования:	Для размещения и обслуживания 22-х квартирного жилого дома	
	Обозначение характерных точек границ	Координаты, м	
		X	Y
	1793	514307.02	2217103.93
	1796	514255.67	2217109.43
	1795	514254.79	2217101.02
	1794	514306.09	2217095.42
	1793	514307.02	2217103.93
84	Условный номер земельного участка:	18:02:020066:19/чзу1	
	Площадь, кв.м:	508	
	Собственник (правообладатель):	Администрация МО Балезинский район	
	Назначение:	Трасса водопровода от НС-2 до точки подключения № 2	
	Вид аренды:	краткосрочная	
	Категория земель:	Земли населенных пунктов	
	Вид разрешенного использования:	для размещения и обслуживания двухэтажного 22-х квартирного дома	
	Обозначение характерных точек границ	Координаты, м	
		X	Y
	1798	514241.30	2217101.35
	1797	514242.02	2217110.89
	1826	514219.33	2217113.32
	1800	514188.82	2217116.35
	1799	514188.06	2217107.05
	1798	514241.30	2217101.35
85	Условный номер земельного участка:	18:02:020066:15/чзу1	
	Площадь, кв.м:	144	
	Собственник (правообладатель):	Администрация МО Балезинский район	
	Назначение:	Трасса водопровода от НС-2 до точки подключения № 2	
	Вид аренды:	краткосрочная	
	Категория земель:	Земли населенных пунктов	

Изн. № подл.	Подп. и дата	Взаи. инв. №

Изм.	Кол.уч	Лист	№ док.	Подп.	Дата

04761-2020-01-ПМТ.ТЧ

Лист

91

	Вид разрешенного использования:	Для размещения и обслуживания двухэтажного 24-х квартирного дома	
	Обозначение характерных точек границ	Координаты, м	
		X	Y
	1802	514182.29	2217107.01
	1801	514182.89	2217116.94
	1827	514174.33	2217117.79
	1828	514172.26	2217109.18
	1804	514144.79	2217111.89
	1803	514144.71	2217109.82
	1802	514182.29	2217107.01
86	Условный номер земельного участка:	18:02:020068:3У1	
	Площадь, кв.м:	3 602	
	Собственник (правообладатель):	Администрация МО Балезинский район, земли неразграниченной государственной собственности	
	Назначение:	Трасса водопровода от НС-2 до точки подключения № 2	
	Вид аренды:	краткосрочная	
	Категория земель:	Земли населенных пунктов	
	Вид разрешенного использования:	-	
	Обозначение характерных точек границ	Координаты, м	
		X	Y
	1808	514138.01	2217091.46
	1807	514138.78	2217097.49
	1806	514139.44	2217106.52
	1805	514140.41	2217112.33
	1829	514132.62	2217113.10
	1830	514131.81	2217107.46
	1831	514112.02	2217110.32
	1832	514112.70	2217115.06
	1833	514099.74	2217116.34
	1834	514098.77	2217111.41
	1835	514072.48	2217118.41
	1836	514072.82	2217119.41
	1837	514061.57	2217120.71
	1838	514060.23	2217116.44
	1839	514014.32	2217125.15
	1840	514014.49	2217125.76
	1841	513960.66	2217131.35
	1842	513960.40	2217130.78
	1843	513958.40	2217130.70
	1844	513958.36	2217131.59
	1845	513945.42	2217132.94
	1846	513943.01	2217114.11
	1808	514138.01	2217091.46
	1847	514004.71	2217114.70
	1848	514001.71	2217114.70
	1849	514001.71	2217111.70
	1850	514004.71	2217111.69
	1847	514004.71	2217114.70
87	Условный номер земельного участка:	18:02:020068:39/чзу1	
	Площадь, кв.м:	105	
	Собственник (правообладатель):	Администрация МО Балезинский район	
	Назначение:	Трасса водопровода от НС-2 до точки подключения № 2	
	Вид аренды:	краткосрочная	

Инва. № инв. №	
Подп. и дата	
Инва. № подл.	

Изм.	Кол.уч	Лист	№ док.	Подп.	Дата

04761-2020-01-ПМТ.ТЧ

Лист

92

	Категория земель:	Земли населенных пунктов	
	Вид разрешенного использования:	для размещения и обслуживания многоквартирного жилого дома	
	Обозначение характерных точек границ	Координаты, м	
		X	Y
	1830	514131.81	2217107.46
	1829	514132.62	2217113.10
	1832	514112.70	2217115.06
	1831	514112.02	2217110.32
	1830	514131.81	2217107.46
88	Условный номер земельного участка:	18:02:020068:14/чзy1	
	Площадь, кв.м:	81	
	Собственник (правообладатель):	Администрация МО Балезинский район	
	Назначение:	Трасса водопровода от НС-2 до точки подключения № 2	
	Вид аренды:	краткосрочная	
	Категория земель:	Земли населенных пунктов	
	Вид разрешенного использования:	Обслуживание жилого дома-2э	
	Обозначение характерных точек границ	Координаты, м	
		X	Y
	1833	514099.74	2217116.34
	1851	514096.27	2217116.68
	1836	514072.82	2217119.41
	1835	514072.48	2217118.41
	1834	514098.77	2217111.41
	1833	514099.74	2217116.34
89	Условный номер земельного участка:	18:02:020068:29/чзy1	
	Площадь, кв.м:	122	
	Собственник (правообладатель):	Администрация МО Балезинский район	
	Назначение:	Трасса водопровода от НС-2 до точки подключения № 2	
	Вид аренды:	краткосрочная	
	Категория земель:	Земли населенных пунктов	
	Вид разрешенного использования:	для размещения и обслуживания 16-ти квартир жилого дома	
	Обозначение характерных точек границ	Координаты, м	
		X	Y
	1837	514061.57	2217120.71
	1852	514048.85	2217122.19
	1840	514014.49	2217125.76
	1839	514014.32	2217125.15
	1838	514060.23	2217116.44
	1837	514061.57	2217120.71
90	Условный номер земельного участка:	18:02:020068:31/чзy1	
	Площадь, кв.м:	2	
	Собственник (правообладатель):	Администрация МО Балезинский район	
	Назначение:	Трасса водопровода от НС-2 до точки подключения № 2	
	Вид аренды:	краткосрочная	
	Категория земель:	Земли населенных пунктов	
	Вид разрешенного использования:	Обслуживание населения	
	Обозначение характерных точек границ	Координаты, м	
		X	Y
	1841	513960.66	2217131.35
	1844	513958.36	2217131.59
	1843	513958.40	2217130.70
	1842	513960.40	2217130.78
	1841	513960.66	2217131.35
91	Условный номер земельного участка:	18:02:020071:3YU1	

Инв. № подл.	Подп. и дата	Взаи. инв. №

Изм.	Кол.уч	Лист	№ док.	Подп.	Дата

04761-2020-01-ПМТ.ТЧ

Лист

93

	Площадь, кв.м:	2 749	
	Собственник (правообладатель):	Администрация МО Балезинский район, земли неразграниченной государственной собственности	
	Назначение:	Трасса водопровода от НС-2 до точки подключения № 2	
	Вид аренды:	краткосрочная	
	Категория земель:	Земли населенных пунктов	
	Вид разрешенного использования:	-	
	Обозначение характерных точек границ	Координаты, м	
		X	Y
	1846	513943.01	2217114.11
	1845	513945.42	2217132.94
	1853	513910.31	2217136.58
	1854	513866.66	2217141.12
	1855	513865.20	2217134.18
	1856	513845.06	2217137.42
	1857	513844.83	2217143.38
	1858	513795.61	2217148.50
	1859	513792.33	2217129.42
	1860	513906.85	2217117.74
	1846	513943.01	2217114.11
	1861	513807.50	2217135.50
	1862	513804.50	2217135.50
	1863	513804.50	2217132.50
	1864	513807.50	2217132.49
	1861	513807.50	2217135.50
92	Условный номер земельного участка:	18:02:020071:36/чзу1	
	Площадь, кв.м:	137	
	Собственник (правообладатель):	Администрация МО Балезинский район	
	Назначение:	Трасса водопровода от НС-2 до точки подключения № 2	
	Вид аренды:	краткосрочная	
	Категория земель:	Земли населенных пунктов	
	Вид разрешенного использования:	Для застройки жилого дома	
	Обозначение характерных точек границ	Координаты, м	
		X	Y
	1855	513865.20	2217134.18
	1854	513866.66	2217141.12
	1857	513844.83	2217143.38
	1856	513845.06	2217137.42
	1855	513865.20	2217134.18
93	Условный номер земельного участка:	18:02:020073:ЗУ1	
	Площадь, кв.м:	1 312	
	Собственник (правообладатель):	Администрация МО Балезинский район, земли неразграниченной государственной собственности	
	Назначение:	Трасса водопровода от НС-2 до точки подключения № 2	
	Вид аренды:	краткосрочная	
	Категория земель:	Земли населенных пунктов	
	Вид разрешенного использования:	-	
	Обозначение характерных точек границ	Координаты, м	
		X	Y
	1859	513792.33	2217129.42
	1858	513795.61	2217148.50
	1865	513714.94	2217156.88
	1866	513742.59	2217151.99
	1867	513739.23	2217134.85

Взаим. инв. №

Подп. и дата

Инв. № подл.

04761-2020-01-ПМТ.ТЧ

Лист

94

	1868	513703.99	2217142.18
	1869	513706.97	2217157.71
	1870	513704.11	2217158.00
	1871	513702.43	2217157.86
	1872	513698.06	2217134.86
	1873	513740.10	2217134.45
	1859	513792.33	2217129.42
94	Условный номер земельного участка:	18:02:020073:13/чзу1	
	Площадь, кв.м:	607	
	Собственник (правообладатель):	Собственность Соболева Клавдия Алексеевна	
	Назначение:	Трасса водопровода от НС-2 до точки подключения № 2	
	Вид аренды:	краткосрочная	
	Категория земель:	Земли населенных пунктов	
	Вид разрешенного использования:	ведение личного подсобного хозяйства	
	Обозначение характерных точек границ	Координаты, м	
		X	Y
	1867	513739.23	2217134.85
	1866	513742.59	2217151.99
	1865	513714.94	2217156.88
	1869	513706.97	2217157.71
	1868	513703.99	2217142.18
	1867	513739.23	2217134.85
95	Условный номер земельного участка:	18:02:020074:3У1	
	Площадь, кв.м:	1 757	
	Собственник (правообладатель):	Администрация МО Балезинский район, земли неразграниченной государственной собственности	
	Назначение:	Трасса водопровода от НС-2 до точки подключения № 2	
	Вид аренды:	краткосрочная	
	Категория земель:	Земли населенных пунктов	
	Вид разрешенного использования:	-	
	Обозначение характерных точек границ	Координаты, м	
		X	Y
	1874	513619.23	2217128.88
	1872	513698.06	2217134.86
	1871	513702.43	2217157.86
	1875	513622.82	2217150.89
	1874	513619.23	2217128.88
96	Условный номер земельного участка:	18:02:020075:3У1(1-2)	
	Площадь, кв.м:	1 640	
	Собственник (правообладатель):	Администрация МО Балезинский район, земли неразграниченной государственной собственности	
	Назначение:	Трасса водопровода от НС-2 до точки подключения № 2	
	Вид аренды:	краткосрочная	
	Категория земель:	Земли населенных пунктов	
	Вид разрешенного использования:	-	
	Обозначение характерных точек границ	Координаты, м	
		X	Y
	1876	513538.44	2217121.82
	1877	513544.63	2217122.36
	1878	513544.35	2217144.03
	1879	513541.80	2217143.80
	1876	513538.44	2217121.82
	1880	513548.65	2217122.71
	1874	513619.23	2217128.88

Изн. № подл.	Подп. и дата	Взаи. инв. №

Изм.	Кол.уч	Лист	№ док.	Подп.	Дата

04761-2020-01-ПМТ.ТЧ

Лист

95

	1875	513622.82	2217150.89
	1881	513550.70	2217144.58
	1882	513550.75	2217140.01
	1883	513548.44	2217139.84
	1880	513548.65	2217122.71
	1884	513607.93	2217141.78
	1885	513604.93	2217141.78
	1886	513604.93	2217138.78
	1887	513607.93	2217138.77
	1884	513607.93	2217141.78
	1888	513608.75	2217136.97
	1889	513605.75	2217136.97
	1890	513605.75	2217133.97
	1891	513608.75	2217133.96
	1888	513608.75	2217136.97
97	Условный номер земельного участка:	18:02:000000:3399/чзу1	
	Площадь, кв.м:	124	
	Собственник (правообладатель):	Администрация МО Балезинский район	
	Назначение:	Трасса водопровода от НС-2 до точки подключения № 2	
	Вид аренды:	краткосрочная	
	Категория земель:	Земли населенных пунктов	
	Вид разрешенного использования:	Коммунальное обслуживание (код 3.1)	
	Обозначение характерных точек границ	Координаты, м	
		X	Y
	1881	513550.70	2217144.58
	1882	513550.75	2217140.01
	1883	513548.44	2217139.84
	1892	513548.73	2217116.31
	1893	513544.72	2217115.95
	1878	513544.35	2217144.03
	1881	513550.70	2217144.58
98	Условный номер земельного участка:	18:02:020077:3У1	
	Площадь, кв.м:	3 330	
	Собственник (правообладатель):	Администрация МО Балезинский район, земли неразграниченной государственной собственности	
	Назначение:	Трасса водопровода от НС-2 до точки подключения № 2	
	Вид аренды:	краткосрочная	
	Категория земель:	Земли населенных пунктов	
	Вид разрешенного использования:	-	
	Обозначение характерных точек границ	Координаты, м	
		X	Y
	1894	513371.75	2217110.52
	1876	513538.44	2217121.82
	1879	513541.80	2217143.80
	1895	513396.39	2217131.09
	1896	513377.14	2217130.16
	1894	513371.75	2217110.52
	1897	513409.88	2217120.32
	1898	513406.88	2217120.32
	1899	513406.88	2217117.32
	1900	513409.88	2217117.31
	1897	513409.88	2217120.32

Взаим. инв. №

Подп. и дата

Инв. № подл.

04761-2020-01-ПМТ.ТЧ

Лист

96

99	Условный номер земельного участка:	18:02:020209:3У1	
	Площадь, кв.м:	585	
	Собственник (правообладатель):	Администрация МО Балезинский район, земли неразграниченной государственной собственности	
	Назначение:	Трасса водопровода от НС-2 до точки подключения № 2	
	Вид аренды:	краткосрочная	
	Категория земель:	Земли населенных пунктов	
	Вид разрешенного использования:	-	
	Обозначение характерных точек границ	Координаты, м	
		X	Y
	1901	513371.57	2217129.89
	1902	513370.18	2217125.47
	1903	513368.41	2217119.40
	1904	513321.53	2217118.42
	1905	513323.50	2217127.57
	1906	513323.16	2217127.55
	1907	513318.82	2217107.51
	1894	513371.75	2217110.52
	1896	513377.14	2217130.16
	1901	513371.57	2217129.89
100	Условный номер земельного участка:	18:02:020209:6/чзу1	
	Площадь, кв.м:	374	
	Собственник (правообладатель):	Собственность Мусихин Александр Григорьевич	
	Назначение:	Трасса водопровода от НС-2 до точки подключения № 2	
	Вид аренды:	краткосрочная	
	Категория земель:	Земли населенных пунктов	
	Вид разрешенного использования:	для садоводства и огородничества	
	Обозначение характерных точек границ	Координаты, м	
		X	Y
	1902	513370.18	2217125.47
	1908	513331.12	2217127.94
	1905	513323.50	2217127.57
	1904	513321.53	2217118.42
	1903	513368.41	2217119.40
	1902	513370.18	2217125.47
101	Условный номер земельного участка:	18:02:020209:7/чзу1	
	Площадь, кв.м:	88	
	Собственник (правообладатель):	Собственность Мусихин Александр Григорьевич	
	Назначение:	Трасса водопровода от НС-2 до точки подключения № 2	
	Вид аренды:	краткосрочная	
	Категория земель:	Земли населенных пунктов	
	Вид разрешенного использования:	для садоводства и огородничества	
	Обозначение характерных точек границ	Координаты, м	
		X	Y
	1902	513370.18	2217125.47
	1901	513371.57	2217129.89
	1908	513331.12	2217127.94
102	Условный номер земельного участка:	18:02:020079:3У1	
	Площадь, кв.м:	2 614	
	Собственник (правообладатель):	Администрация МО Балезинский район, земли неразграниченной государственной собственности	
	Назначение:	Трасса водопровода от НС-2 до точки подключения № 2	
	Вид аренды:	краткосрочная	
	Категория земель:	Земли населенных пунктов	

Взаи. инв. №

Подп. и дата

Инв. № подл.

Изм. Кол.уч Лист № док. Подп. Дата

04761-2020-01-ПМТ.ТЧ

Лист

97

Формат А4

--	--	--	--	--	--	--	--	--	--	--	--	--	--	--	--	--	--	--	--	--	--	--	--	--	--	--	--	--	--	--	--	--	--	--	--	--	--	--	--	--	--	--	--	--	--	--	--	--	--	--	--	--	--	--	--	--	--	--	--	--	--	--	--	--	--	--	--	--	--	--	--	--	--	--	--	--	--	--	--	--	--	--	--	--	--	--	--	--	--	--	--	--	--	--	--	--	--	--	--	--	--	--	--	--	--	--	--	--	--	--	--	--	--	--	--	--	--	--	--	--	--	--	--	--	--	--	--	--	--	--	--	--	--	--	--	--	--	--	--	--	--	--	--	--	--	--	--	--	--	--	--	--	--	--	--	--	--	--	--	--	--	--	--	--	--	--	--	--	--	--	--	--	--	--	--	--	--	--	--	--	--	--	--	--	--	--	--	--	--	--	--	--	--	--	--	--	--	--	--	--	--	--	--	--	--	--	--	--	--	--	--	--	--	--	--	--	--	--	--	--	--	--	--	--	--	--	--	--	--	--	--	--	--	--	--	--	--	--	--	--	--	--	--	--	--	--	--	--	--	--	--	--	--	--	--	--	--	--	--	--	--	--	--	--	--	--	--	--	--	--	--	--	--	--	--	--	--	--	--	--	--	--	--	--	--	--	--	--	--	--	--	--	--	--	--	--	--	--	--	--	--	--	--	--	--	--	--	--	--	--	--	--	--	--	--	--	--	--	--	--	--	--	--	--	--	--	--	--	--	--	--	--	--	--	--	--	--	--	--	--	--	--	--	--	--	--	--	--	--	--	--	--	--	--	--	--	--	--	--	--	--	--	--	--	--	--	--	--	--	--	--	--	--	--	--	--	--	--	--	--	--	--	--	--	--	--	--	--	--	--	--	--	--	--	--	--	--	--	--	--	--	--	--	--	--	--	--	--	--	--	--	--	--	--	--	--	--	--	--	--	--	--	--	--	--	--	--	--	--	--	--	--	--	--	--	--	--	--	--	--	--	--	--	--	--	--	--	--	--	--	--	--	--	--	--	--	--	--	--	--	--	--	--	--	--	--	--	--	--	--	--	--	--	--	--	--	--	--	--	--	--	--	--	--	--	--	--	--	--	--	--	--	--	--	--	--	--	--	--	--	--	--	--	--	--	--	--	--	--	--	--	--	--	--	--	--	--	--	--	--	--	--	--	--	--	--	--	--	--	--	--	--	--	--	--	--	--	--	--	--	--	--	--	--	--	--	--	--	--	--	--	--	--	--	--	--	--	--	--	--	--	--	--	--	--	--	--	--	--	--	--	--	--	--	--	--	--	--	--	--	--	--	--	--

	Назначение:	Трасса водопровода от НС-2 до точки подключения № 2	
	Вид аренды:	краткосрочная	
	Категория земель:	Земли населенных пунктов	
	Вид разрешенного использования:	-	
	Обозначение характерных точек границ	Координаты, м	
		X	Y
	1860	513906.85	2217117.74
	1925	513906.10	2217108.87
	1926	514045.62	2217094.38
	1927	514093.52	2217088.82
	1928	514193.78	2217078.92
	1809	514195.58	2217086.38
	1808	514138.01	2217091.46
	1929	514043.64	2217102.42
	1846	513943.01	2217114.11
	1860	513906.85	2217117.74
106	Условный номер земельного участка:	18:02:020076:ЗУ1(1-2)	
	Площадь, кв.м:	3 858	
	Собственник (правообладатель):	Администрация МО Балезинский район, земли неразграниченной государственной собственности	
	Назначение:	Трасса водопровода от НС-2 до точки подключения № 2	
	Вид аренды:	краткосрочная	
	Категория земель:	Земли населенных пунктов	
	Вид разрешенного использования:	-	
	Обозначение характерных точек границ	Координаты, м	
		X	Y
	1930	513373.64	2217101.96
	1931	513398.29	2217103.15
	1932	513435.66	2217106.42
	1933	513435.37	2217111.84
	1934	513480.77	2217111.43
	1935	513480.87	2217110.37
	1893	513544.72	2217115.95
	1877	513544.63	2217122.36
	1876	513538.44	2217121.82
	1894	513371.75	2217110.52
	1930	513373.64	2217101.96
	1880	513548.65	2217122.71
	1892	513548.73	2217116.31
	1936	513703.91	2217129.88
	1937	513892.47	2217110.29
	1925	513906.10	2217108.87
	1860	513906.85	2217117.74
	1859	513792.33	2217129.42
	1873	513740.10	2217134.45
	1872	513698.06	2217134.86
	1874	513619.23	2217128.88
	1880	513548.65	2217122.71
107	Условный номер земельного участка:	18:02:020076:З/чзу1	
	Площадь, кв.м:	147	
	Собственник (правообладатель):	Администрация МО Балезинский район	
	Назначение:	Трасса водопровода от НС-2 до точки подключения № 2	
	Вид аренды:	краткосрочная	
	Категория земель:	Земли населенных пунктов	

Инва. № подл.	Подп. и дата	Взаи. инв. №

Изм.	Кол.уч	Лист	№ док.	Подп.	Дата

04761-2020-01-ПМТ.ТЧ

Лист

99

	Вид разрешенного использования:	для садоводства и огородничества	
	Обозначение характерных точек границ	Координаты, м	
		X	Y
	1932	513435.66	2217106.42
	1935	513480.87	2217110.37
	1934	513480.77	2217111.43
	1933	513435.37	2217111.84
	1932	513435.66	2217106.42
108	Условный номер земельного участка:	18:02:020081:3У1	
	Площадь, кв.м:	1 479	
	Собственник (правообладатель):	Администрация МО Балезинский район, земли неразграниченной государственной собственности	
	Назначение:	Трасса водопровода от НС-2 до точки подключения № 2	
	Вид аренды:	краткосрочная	
	Категория земель:	Земли населенных пунктов	
	Вид разрешенного использования:	-	
	Обозначение характерных точек границ	Координаты, м	
		X	Y
	1930	513373.64	2217101.96
	1894	513371.75	2217110.52
	1907	513318.82	2217107.51
	1924	513205.06	2217099.21
	1923	513163.93	2217101.66
	1938	513168.36	2217094.88
	1939	513191.44	2217093.16
	1930	513373.64	2217101.96
109	Условный номер земельного участка:	18:02:020080:3У1	
	Площадь, кв.м:	481	
	Собственник (правообладатель):	Администрация МО Балезинский район, земли неразграниченной государственной собственности	
	Назначение:	Трасса водопровода от НС-2 до точки подключения № 2	
	Вид аренды:	краткосрочная	
	Категория земель:	Земли населенных пунктов	
	Вид разрешенного использования:	-	
	Обозначение характерных точек границ	Координаты, м	
		X	Y
	1938	513168.36	2217094.88
	1923	513163.93	2217101.66
	1940	513099.47	2217107.96
	1941	513098.66	2217100.09
	1938	513168.36	2217094.88
110	Условный номер земельного участка:	18:02:020082:3У1(1-3)	
	Площадь, кв.м:	1 867	
	Собственник (правообладатель):	Администрация МО Балезинский район, земли неразграниченной государственной собственности	
	Назначение:	Трасса водопровода от НС-2 до точки подключения № 2	
	Вид аренды:	краткосрочная	
	Категория земель:	Земли населенных пунктов	
	Вид разрешенного использования:	-	
	Обозначение характерных точек границ	Координаты, м	
		X	Y
	1942	513053.81	2217205.32
	1943	513048.24	2217203.40
	1944	513048.18	2217187.53
	1945	513058.69	2217191.14
	1942	513053.81	2217205.32

Изн. № подл.	Подп. и дата	Взаи. инв. №

Изм.	Кол.уч	Лист	№ док.	Подп.	Дата

04761-2020-01-ПМТ.ТЧ

Лист

100

	1966	513037.53	2217153.53
	1967	513035.34	2217142.35
	1957	513042.25	2217137.51
	1956	513047.73	2217170.87
	1964	513045.89	2217172.24
	1943	513048.24	2217203.40
	1968	513034.89	2217198.81
	1969	513034.67	2217193.30
	1970	513031.31	2217193.48
	1971	513030.86	2217185.97
	1972	513032.22	2217182.03
	1973	513048.18	2217187.52
	1943	513048.24	2217203.40
	1974	513043.46	2217189.66
	1975	513040.46	2217189.66
	1976	513040.46	2217186.66
	1977	513043.46	2217186.65
	1974	513043.46	2217189.66
113	Условный номер земельного участка:	18:02:169001:3У22(1-5)	
	Площадь, кв.м:	427	
	Собственник (правообладатель):	Администрация МО Балезинский район, земли неразграниченной государственной собственности	
	Назначение:	Камера переключения	
	Вид аренды:	долгосрочная	
	Категория земель:	Земли сельскохозяйственного назначения	
	Вид разрешенного использования:	-	
	Обозначение характерных точек границ	Координаты, м	
		X	Y
	144	510973.01	2209918.63
	143	510973.91	2209909.17
	146	510964.95	2209908.32
	145	510964.05	2209917.77
	144	510973.01	2209918.63
	340	511942.97	2210129.69
	339	511950.41	2210124.62
	338	511945.06	2210116.77
	341	511937.62	2210121.83
	340	511942.97	2210129.69
	373	511369.21	2210336.60
	372	511375.79	2210330.45
	371	511369.30	2210323.51
	374	511362.73	2210329.66
	373	511369.21	2210336.60
	358	512118.24	2210503.99
	357	512124.29	2210497.33
	356	512117.26	2210490.94
	359	512111.21	2210497.60
	358	512118.24	2210503.99
	290	511363.70	2210690.21

Инв. № подл.	Подп. и дата	Взаи. инв. №	04761-2020-01-ПМТ.ТЧ						Лист 102
Изм.	Кол.уч	Лист	№ док.	Подп.	Дата				Формат А4

	1978	511370.58	2210684.42
	1979	511364.46	2210677.15
	289	511357.58	2210682.95
	290	511363.70	2210690.21
114	Условный номер земельного участка:	18:02:169001:3У23(1-13)	
	Площадь, кв.м:	126	
	Собственник (правообладатель):	Администрация МО Бalezинский район, земли неразграниченной государственной собственности	
	Назначение:	Колодец	
	Вид аренды:	долгосрочная	
	Категория земель:	Земли сельскохозяйственного назначения	
	Вид разрешенного использования:	-	
	Обозначение характерных точек границ	Координаты, м	
		X	Y
	220	511518.88	2209304.05
	223	511518.88	2209301.05
	222	511515.88	2209301.05
	221	511515.88	2209304.05
	220	511518.88	2209304.05
	135	511049.48	2209499.04
	138	511049.48	2209496.04
	137	511046.48	2209496.04
	136	511046.48	2209499.04
	135	511049.48	2209499.04
	247	511683.49	2209519.03
	250	511683.49	2209516.02
	249	511680.49	2209516.03
	248	511680.49	2209519.03
	247	511683.49	2209519.03
	243	511679.44	2209520.43
	246	511679.44	2209517.43
	245	511676.44	2209517.43
	244	511676.44	2209520.43
	243	511679.44	2209520.43
	284	511683.31	2209611.26
	287	511683.31	2209608.26
	286	511680.31	2209608.26
	285	511680.31	2209611.26
	284	511683.31	2209611.26
	280	511705.95	2209741.80
	283	511705.95	2209738.80
	282	511702.95	2209738.80
	281	511702.95	2209741.80
	280	511705.95	2209741.80
	139	511304.47	2210253.63
	142	511304.47	2210250.62
	141	511301.47	2210250.63
	140	511301.47	2210253.63
	139	511304.47	2210253.63

Инв. № подл.	Подп. и дата	Взаим. инв. №					04761-2020-01-ПМТ.ТЧ	Лист
								103
			Изм.	Кол.уч	Лист	№ док.	Подп.	Дата

Инв. № подл.	Подп. и дата	Взаим. инв. №	115																																																																																																																																																																																																																																																																																																																																																																																																																																																																																																																																																																																																																																																																																																																																																																																																																																																																																																																																																																																																																																																																																																																																																																																																																																																																																																																																																																																																								
--------------	--------------	---------------	-----	--	--	--	--	--	--	--	--	--	--	--	--	--	--	--	--	--	--	--	--	--	--	--	--	--	--	--	--	--	--	--	--	--	--	--	--	--	--	--	--	--	--	--	--	--	--	--	--	--	--	--	--	--	--	--	--	--	--	--	--	--	--	--	--	--	--	--	--	--	--	--	--	--	--	--	--	--	--	--	--	--	--	--	--	--	--	--	--	--	--	--	--	--	--	--	--	--	--	--	--	--	--	--	--	--	--	--	--	--	--	--	--	--	--	--	--	--	--	--	--	--	--	--	--	--	--	--	--	--	--	--	--	--	--	--	--	--	--	--	--	--	--	--	--	--	--	--	--	--	--	--	--	--	--	--	--	--	--	--	--	--	--	--	--	--	--	--	--	--	--	--	--	--	--	--	--	--	--	--	--	--	--	--	--	--	--	--	--	--	--	--	--	--	--	--	--	--	--	--	--	--	--	--	--	--	--	--	--	--	--	--	--	--	--	--	--	--	--	--	--	--	--	--	--	--	--	--	--	--	--	--	--	--	--	--	--	--	--	--	--	--	--	--	--	--	--	--	--	--	--	--	--	--	--	--	--	--	--	--	--	--	--	--	--	--	--	--	--	--	--	--	--	--	--	--	--	--	--	--	--	--	--	--	--	--	--	--	--	--	--	--	--	--	--	--	--	--	--	--	--	--	--	--	--	--	--	--	--	--	--	--	--	--	--	--	--	--	--	--	--	--	--	--	--	--	--	--	--	--	--	--	--	--	--	--	--	--	--	--	--	--	--	--	--	--	--	--	--	--	--	--	--	--	--	--	--	--	--	--	--	--	--	--	--	--	--	--	--	--	--	--	--	--	--	--	--	--	--	--	--	--	--	--	--	--	--	--	--	--	--	--	--	--	--	--	--	--	--	--	--	--	--	--	--	--	--	--	--	--	--	--	--	--	--	--	--	--	--	--	--	--	--	--	--	--	--	--	--	--	--	--	--	--	--	--	--	--	--	--	--	--	--	--	--	--	--	--	--	--	--	--	--	--	--	--	--	--	--	--	--	--	--	--	--	--	--	--	--	--	--	--	--	--	--	--	--	--	--	--	--	--	--	--	--	--	--	--	--	--	--	--	--	--	--	--	--	--	--	--	--	--	--	--	--	--	--	--	--	--	--	--	--	--	--	--	--	--	--	--	--	--	--	--	--	--	--	--	--	--	--	--	--	--	--	--	--	--	--	--	--	--	--	--	--	--	--	--	--	--	--	--	--	--	--	--	--	--	--	--	--	--	--	--	--	--	--	--	--	--	--	--	--	--	--	--	--	--	--	--	--	--	--	--	--	--	--	--	--	--	--	--	--	--	--	--	--	--	--	--	--	--	--	--	--	--	--	--	--	--	--	--	--	--	--	--	--	--	--	--	--	--	--	--	--	--	--	--	--	--	--	--	--	--	--	--	--	--	--	--	--	--	--	--	--	--	--	--	--	--	--	--	--	--	--	--	--	--	--	--	--	--	--	--	--	--	--	--	--	--	--	--	--	--	--	--	--	--	--	--	--	--	--	--	--	--	--	--	--	--	--	--	--	--	--	--	--	--	--	--	--	--	--	--	--	--	--	--	--	--	--	--	--	--	--	--	--	--	--	--	--	--	--	--	--	--	--	--	--	--	--	--	--	--	--	--	--	--	--	--	--	--	--	--	--	--	--	--	--	--	--	--	--	--	--	--	--	--	--	--	--	--	--	--	--	--	--	--	--	--	--	--	--	--	--	--	--	--	--	--	--	--	--	--	--	--	--	--	--	--	--	--	--	--	--	--	--	--	--	--	--	--	--	--	--	--	--	--	--	--	--	--	--	--	--	--	--	--	--	--	--	--	--	--	--	--	--	--	--	--	--	--	--	--	--	--	--	--	--	--	--	--	--	--	--	--	--	--	--	--	--	--	--	--	--	--	--	--	--	--	--	--	--	--	--	--	--	--	--	--	--	--	--	--	--	--	--	--	--	--	--	--	--	--	--	--	--	--	--	--	--	--	--	--	--	--	--	--	--	--	--	--	--	--	--	--	--	--	--	--	--	--	--	--	--	--	--	--	--	--	--	--	--	--	--	--	--	--	--	--	--	--	--	--	--	--	--	--	--	--	--	--	--	--	--	--	--	--	--	--	--	--	--	--	--	--	--	--	--	--	--	--	--	--	--	--	--	--	--	--	--	--	--	--	--	--	--	--	--	--	--	--	--	--	--	--	--	--	--	--	--	--	--	--	--	--	--	--	--	--	--	--	--	--	--	--	--	--	--	--	--	--	--	--	--	--	--	--	--	--	--	--	--	--	--	--	--	--	--	--	--	--	--	--	--	--	--	--	--	--	--	--	--	--	--	--	--	--	--	--	--	--	--	--	--	--	--	--	--	--	--	--	--	--	--	--	--	--	--	--	--	--	--	--	--	--	--	--	--	--	--	--	--	--	--	--	--	--	--	--	--	--	--	--	--	--	--	--	--	--	--	--	--	--	--	--	--	--	--	--	--	--	--	--	--	--	--	--	--	--	--	--	--	--	--	--	--	--	--	--	--	--	--	--	--	--	--	--	--	--	--	--	--	--	--	--	--	--	--	--	--	--	--	--	--	--	--	--	--	--	--	--	--	--	--	--	--	--	--	--	--	--	--	--	--	--	--	--	--	--	--	--	--	--	--	--	--	--	--	--	--	--	--	--	--	--	--	--	--	--	--	--	--	--	--	--	--	--	--	--	--	--	--	--	--	--	--	--	--	--	--	--	--	--	--	--	--	--	--	--	--	--	--	--	--	--	--	--	--	--	--	--	--	--	--	--	--	--	--	--	--	--	--	--	--	--	--	--	--	--	--	--	--	--	--	--	--	--	--	--	--	--	--	--	--	--	--	--	--	--	--	--	--	--	--	--	--	--	--	--	--	--	--	--	--	--	--	--	--	--	--	--	--	--	--	--	--	--	--	--	--	--	--	--	--	--	--	--	--	--	--	--	--	--	--	--	--	--	--	--	--	--	--	--	--	--	--	--	--	--	--	--	--	--	--	--	--	--	--	--	--	--	--

	1981	511695.27	2210897.15
	1980	511701.34	2210904.46
116	Условный номер земельного участка:	18:02:035001:3У3(1-2)	
	Площадь, кв.м:	18	
	Собственник (правообладатель):	Администрация МО Балезинский район, земли неразграниченной государственной собственности	
	Назначение:	Колодец	
	Вид аренды:	долгосрочная	
	Категория земель:	Земли населенных пунктов	
	Вид разрешенного использования:	-	
	Обозначение характерных точек границ	Координаты, м	
		X	Y
	591	511734.88	2210878.21
	594	511734.88	2210875.20
	593	511731.88	2210875.21
	592	511731.88	2210878.21
	591	511734.88	2210878.21
	615	511888.52	2211014.66
	614	511888.52	2211011.66
	613	511885.52	2211011.66
	612	511885.52	2211014.66
	615	511888.52	2211014.66
117	Условный номер земельного участка:	18:02:170001:170:3У1	
	Площадь, кв.м:	22	
	Собственник (правообладатель):	Администрация МО Балезинский район	
	Назначение:	Камера переключения	
	Вид аренды:	долгосрочная	
	Категория земель:	Земли сельскохозяйственного назначения	
	Вид разрешенного использования:	ведение крестьянского хозяйства	
	Обозначение характерных точек границ	Координаты, м	
		X	Y
	719	512978.4	2211654.2
	698	512969.9	2211649.3
	749	512970.1	2211648.3
	748	512979.3	2211650.8
	719	512978.4	2211654.2
118	Условный номер земельного участка:	18:02:170001:3У11(1-7)	
	Площадь, кв.м:	415	
	Собственник (правообладатель):	Администрация МО Балезинский район, земли неразграниченной государственной собственности	
	Назначение:	Камера переключения	
	Вид аренды:	долгосрочная	
	Категория земель:	Земли сельскохозяйственного назначения	
	Вид разрешенного использования:	-	
	Обозначение характерных точек границ	Координаты, м	
		X	Y
	1478	511608.5	2210970.3
	1982	511617.1	2210966.6
	1983	511614.8	2210963.8
	1477	511607.9	2210969.6
	1478	511608.5	2210970.3
	1483	511596.9	2210978.2
	1484	511600.5	2210973.6

Взаим. инв. №

Подп. и дата

Инв. № подл.

04761-2020-01-ПМТ.ТЧ

Лист

105

	1480	511600.8	2210973.5
	1481	511600.5	2210973.2
	1482	511595.9	2210977.0
	1483	511596.9	2210978.2
	640	512208.8	2211317.1
	643	512214.9	2211310.5
	642	512207.9	2211304.1
	641	512201.8	2211310.7
	640	512208.8	2211317.1
	728	512158.2	2211371.9
	729	512163.5	2211366.2
	730	512156.5	2211359.7
	731	512151.2	2211365.4
	728	512158.2	2211371.9
	724	512977.1	2211659.0
	719	512978.4	2211654.2
	698	512969.9	2211649.3
	699	512967.9	2211656.6
	724	512977.1	2211659.0
	879	512950.6	2211757.8
	880	512952.8	2211749.5
	877	512943.7	2211747.1
	878	512941.4	2211755.3
	879	512950.6	2211757.8
	1429	512276.0	2213031.2
	1437	512276.0	2213028.1
	1436	512276.0	2213028.1
	1435	512277.1	2213028.1
	1434	512277.1	2213025.1
	1433	512276.0	2213025.1
	1432	512276.0	2213022.2
	1431	512266.5	2213022.1
	1430	512266.5	2213031.1
	1429	512276.0	2213031.2
119	Условный номер земельного участка:	18:02:170001:3У12(1-3)	
	Площадь, кв.м:	81	
	Собственник (правообладатель):	Администрация МО Балезинский район, земли неразграниченной государственной собственности	
	Назначение:	Колодец	
	Вид аренды:	долгосрочная	
	Категория земель:	Земли сельскохозяйственного назначения	
	Вид разрешенного использования:	-	
	Обозначение характерных точек границ	Координаты, м	
		X	Y
	677	513195.7	2211519.5
	680	513195.7	2211516.5
	679	513192.7	2211516.5
	678	513192.7	2211519.5
	677	513195.7	2211519.5

Взаи. инв. №

Подп. и дата

Инв. № подл.

Изм.	Кол.уч	Лист	№ док.	Подп.	Дата

04761-2020-01-ПМТ.ТЧ

Лист

106

	673	513191.1	2211536.6
	676	513191.1	2211533.6
	675	513188.1	2211533.6
	674	513188.1	2211536.6
	673	513191.1	2211536.6
	1984	512962.1	2211657.6
	701	512968.3	2211649.2
	702	512963.5	2211645.6
	1985	512957.2	2211654.1
	1984	512962.1	2211657.6
120	Условный номер земельного участка: 18:02:170001:431:3У1		
	Площадь, кв.м: 76		
	Собственник (правообладатель): Администрация МО Балезинский район		
	Назначение: Камера переключения		
	Вид аренды: долгосрочная		
	Категория земель: Земли сельскохозяйственного назначения		
	Вид разрешенного использования: Для ведения крестьянского хозяйства		
	Обозначение характерных точек границ		
	Координаты, м		
	X	Y	
	1312	512075.11	2211461.75
	1311	512069.73	2211467.59
	1310	512062.74	2211461.16
	1309	512068.13	2211455.30
121	1312	512075.11	2211461.75
	Условный номер земельного участка: 18:02:170001:46:3У1(1-2)		
	Площадь, кв.м: 127		
	Собственник (правообладатель): Администрация МО Балезинский район, аренда ООО "Спиртзавод "Балезинский"		
	Назначение: Камера переключения		
	Вид аренды: долгосрочная		
	Категория земель: Земли промышленности		
	Вид разрешенного использования: размещение и эксплуатация артезианской скважины		
	Обозначение характерных точек границ		
	Координаты, м		
	X	Y	
	1499	511613.96	2210976.88
	1986	511620.89	2210971.14
	1982	511617.13	2210966.60
	1478	511608.46	2210970.25
	1499	511613.96	2210976.88
	1508	511602.26	2210984.70
	1509	511605.67	2210981.87
	1510	511606.82	2210983.25
	1511	511609.12	2210981.32
	1512	511607.20	2210979.02
	1513	511606.10	2210979.94
	1513	511606.10	2210979.94
	1480	511600.77	2210973.50
	1484	511600.48	2210973.62
	1483	511596.88	2210978.22
	1508	511602.26	2210984.70
122	Условный номер земельного участка: 18:02:170001:179:3У1(1-2)		
	Площадь, кв.м: 32		
	Собственник (правообладатель): Администрация МО Балезинский район		

Инв. № подл.	Подп. и дата	Взаи. инв. №	04761-2020-01-ПМТ.ТЧ						Лист 107
Изм.	Кол.уч	Лист	№ док.	Подп.	Дата				Формат A4

	Назначение:	Колодец	
	Вид аренды:	долгосрочная	
	Категория земель:	Земли сельскохозяйственного назначения	
	Вид разрешенного использования:	Для ведения крестьянского (фермерского) хозяйства	
	Обозначение характерных точек границ	Координаты, м	
		X	Y
	1526	511624.32	2211176.44
	1529	511624.32	2211173.38
	1528	511619.14	2211173.38
	1527	511619.14	2211176.44
	1526	511624.32	2211176.44
	1538	511553.87	2211578.61
	1541	511558.93	2211577.48
	1540	511558.26	2211574.50
	1539	511553.21	2211575.63
	1538	511553.87	2211578.61
123	Условный номер земельного участка:	18:02:000000:3278:3У1	
	Площадь, кв.м:	16	
	Собственник (правообладатель):	Общая долевая собственность	
	Назначение:	Колодец	
	Вид аренды:	долгосрочная	
	Категория земель:	Земли сельскохозяйственного назначения	
	Вид разрешенного использования:	Для производства сельскохозяйственной продукции	
	Обозначение характерных точек границ	Координаты, м	
		X	Y
	1580	512326.61	2214064.73
	1581	512331.45	2214062.89
	1582	512332.53	2214065.75
	1583	512327.68	2214067.59
	1580	512326.61	2214064.73
124	Условный номер земельного участка:	18:02:020203:3У5(1-8)	
	Площадь, кв.м:	698	
	Собственник (правообладатель):	Администрация МО Балезинский район, земли неразграниченной государственной собственности	
	Назначение:	Камера переключения	
	Вид аренды:	долгосрочная	
	Категория земель:	Земли населенных пунктов	
	Вид разрешенного использования:	-	
	Обозначение характерных точек границ	Координаты, м	
		X	Y
	1987	513862.66	2215945.43
	1988	513872.09	2215942.00
	1672	513868.82	2215933.39
	1673	513859.54	2215937.07
	1987	513862.66	2215945.43
	1989	513848.38	2215950.87
	1990	513857.81	2215947.45
	1676	513854.54	2215938.83
	1677	513845.26	2215942.51
	1989	513848.38	2215950.87
	1691	513897.82	2216038.80
	1694	513907.25	2216035.37

Инв. № инв.	Взаим. инв. №
Подп. и дата	
Инв. № подл.	

Изм.	Кол.уч	Лист	№ док.	Подп.	Дата

04761-2020-01-ПМТ.ТЧ

Лист
108

	1693	513903.97	2216026.76
	1692	513894.70	2216030.44
	1691	513897.82	2216038.80
	1699	513885.29	2216044.94
	1702	513894.73	2216041.51
	1701	513891.45	2216032.90
	1700	513882.18	2216036.58
	1699	513885.29	2216044.94
	1695	513891.48	2216059.65
	1698	513899.39	2216056.77
	1697	513896.11	2216048.15
	1696	513888.07	2216051.36
	1695	513891.48	2216059.65
	1687	513910.02	2216071.03
	1690	513919.45	2216067.60
	1689	513916.18	2216058.99
	1688	513906.90	2216062.67
	1687	513910.02	2216071.03
	1648	513927.18	2216153.34
	1651	513934.99	2216149.98
	1650	513931.43	2216141.71
	1649	513923.62	2216145.07
	1648	513927.18	2216153.34
	1644	513946.01	2216164.31
	1647	513955.44	2216160.88
	1646	513952.16	2216152.27
	1645	513942.89	2216155.95
	1644	513946.01	2216164.31
125	Условный номер земельного участка:	18:02:020066:3У2	
	Площадь, кв.м:	68	
	Собственник (правообладатель):	Администрация МО Балезинский район, земли неразграниченной государственной собственности	
	Назначение:	Камера переключения	
	Вид аренды:	долгосрочная	
	Категория земель:	Земли населенных пунктов	
	Вид разрешенного использования:	-	
	Обозначение характерных точек границ	Координаты, м	
		X	Y
	1787	514328.24	2217084.83
	1786	514328.98	2217091.83
	1785	514319.04	2217092.89
	1784	514318.33	2217086.29
126	1787	514328.24	2217084.83
	Условный номер земельного участка:	18:02:020066:3У31(1-3)	
	Площадь, кв.м:	27	
	Собственник (правообладатель):	Администрация МО Балезинский район, земли неразграниченной государственной собственности	
	Назначение:	Колодец	
	Вид аренды:	долгосрочная	
	Категория земель:	Земли населенных пунктов	

Взаим. инв. №

Подп. и дата

Инв. № подл.

Изм.

Кол.уч

Лист

№ док.

Подп.

Дата

04761-2020-01-ПМТ.ТЧ

Лист

109

Инв. № подл.	Подп. и дата	Взаи. инв. №							Лист 110
Изм.	Кол.уч	Лист	№ док.	Подп.	Дата	04761-2020-01-ПМТ.ТЧ			Лист 110

	Вид разрешенного использования:	-	
	Обозначение характерных точек границ	Координаты, м	
		X	Y
127	1818	514316.52	2217101.02
	1821	514316.52	2217098.01
	1820	514313.52	2217098.02
	1819	514313.52	2217101.02
	1818	514316.52	2217101.02
	1822	514311.89	2217102.13
	1825	514311.89	2217099.12
	1824	514308.89	2217099.13
	1823	514308.89	2217102.13
	1822	514311.89	2217102.13
	1814	514190.44	2217103.82
	1817	514190.44	2217100.81
	1816	514187.44	2217100.82
	1815	514187.44	2217103.82
127	Условный номер земельного участка:	18:02:020057:3У2	
	Площадь, кв.м:	9	
	Собственник (правообладатель):	Администрация МО Балезинский район, земли неразграниченной государственной собственности	
	Назначение:	Колодец	
	Вид аренды:	долгосрочная	
	Категория земель:	Земли населенных пунктов	
	Вид разрешенного использования:	-	
	Обозначение характерных точек границ	Координаты, м	
		X	Y
	1780	514368.24	2217150.79
	1783	514368.24	2217147.78
	1782	514365.24	2217147.79
	1781	514365.24	2217150.79
	1780	514368.24	2217150.79
128	Условный номер земельного участка:	18:02:020068:3У2	
	Площадь, кв.м:	9	
	Собственник (правообладатель):	Администрация МО Балезинский район, земли неразграниченной государственной собственности	
	Назначение:	Колодец	
	Вид аренды:	долгосрочная	
	Категория земель:	Земли населенных пунктов	
	Вид разрешенного использования:	-	
	Обозначение характерных точек границ	Координаты, м	
		X	Y
	1847	514004.71	2217114.70
	1850	514004.71	2217111.69
	1849	514001.71	2217111.70
	1848	514001.71	2217114.70
	1847	514004.71	2217114.70
129	Условный номер земельного участка:	18:02:020071:3У2	
	Площадь, кв.м:	9	
	Собственник (правообладатель):	Администрация МО Балезинский район, земли неразграниченной государственной собственности	
	Назначение:	Колодец	
	Вид аренды:	долгосрочная	

Инв. № подл.	Подп. и дата	Взаи. инв. №							Лист 111
Изм.	Кол.уч	Лист	№ док.	Подп.	Дата	04761-2020-01-ПМТ.ТЧ			Формат A4

	Категория земель:	Земли населенных пунктов	
	Вид разрешенного использования:	-	
	Обозначение характерных точек границ	Координаты, м	
		X	Y
	1861	513807.50	2217135.50
	1864	513807.50	2217132.49
	1863	513804.50	2217132.50
	1862	513804.50	2217135.50
	1861	513807.50	2217135.50
130	Условный номер земельного участка:	18:02:020075:3Y2(1-2)	
	Площадь, кв.м:	18	
	Собственник (правообладатель):	Администрация МО Балезинский район, земли неразграниченной государственной собственности	
	Назначение:	Колодец	
	Вид аренды:	долгосрочная	
	Категория земель:	Земли населенных пунктов	
	Вид разрешенного использования:	-	
	Обозначение характерных точек границ	Координаты, м	
		X	Y
	1888	513608.75	2217136.97
	1891	513608.75	2217133.96
	1890	513605.75	2217133.97
	1889	513605.75	2217136.97
	1888	513608.75	2217136.97
	1884	513607.93	2217141.78
	1887	513607.93	2217138.77
	1886	513604.93	2217138.78
	1885	513604.93	2217141.78
	1884	513607.93	2217141.78
131	Условный номер земельного участка:	18:02:020077:3Y2	
	Площадь, кв.м:	9	
	Собственник (правообладатель):	Администрация МО Балезинский район, земли неразграниченной государственной собственности	
	Назначение:	Колодец	
	Вид аренды:	долгосрочная	
	Категория земель:	Земли населенных пунктов	
	Вид разрешенного использования:	-	
	Обозначение характерных точек границ	Координаты, м	
		X	Y
	1897	513409.88	2217120.32
	1900	513409.88	2217117.31
	1899	513406.88	2217117.32
	1898	513406.88	2217120.32
	1897	513409.88	2217120.32
132	Условный номер земельного участка:	18:02:020082:3Y2(1-2)	
	Площадь, кв.м:	171	
	Собственник (правообладатель):	Администрация МО Балезинский район, земли неразграниченной государственной собственности	
	Назначение:	Камера переключения	
	Вид аренды:	долгосрочная	
	Категория земель:	Земли населенных пунктов	
	Вид разрешенного использования:	-	
	Обозначение характерных точек границ	Координаты, м	
		X	Y
	1991	513097.65	2217119.89

	1948	513106.63	2217119.38
	1949	513106.09	2217109.89
	1992	513097.11	2217110.40
	1991	513097.65	2217119.89
	1960	513047.98	2217155.70
	1963	513056.80	2217153.88
	1962	513054.88	2217144.58
	1961	513046.07	2217146.39
	1960	513047.98	2217155.70
133	Условный номер земельного участка:	18:02:020201:3У2	
	Площадь, кв.м:	9	
	Собственник (правообладатель):	Администрация МО Балезинский район, земли неразграниченной государственной собственности	
	Назначение:	Колодец	
	Вид аренды:	долгосрочная	
	Категория земель:	Земли населенных пунктов	
	Вид разрешенного использования:	-	
	Обозначение характерных точек границ	Координаты, м	
		X	Y
	1974	513043.46	2217189.66
	1977	513043.46	2217186.65
	1976	513040.46	2217186.66
	1975	513040.46	2217189.66
	1974	513043.46	2217189.66
134	Условный номер земельного участка:	18:02:169001:3У24(1-7)	
	Площадь, кв.м:	4 658	
	Собственник (правообладатель):	Министерство природных ресурсов и охраны окружающей среды Удмуртской Республики	
	Назначение:	Трасса водопровода (кольцевая сеть)	
	Вид аренды:	краткосрочная	
	Категория земель:	Земли лесного фонда	
	Вид разрешенного использования:	Лесничества и лесопарки	
	Обозначение характерных точек границ	Координаты, м	
		X	Y
	82	511388.74	2209150.64
	1993	511391.50	2209156.57
	1994	511361.53	2209170.53
	84	511361.13	2209169.67
	83	511365.46	2209159.67
	82	511388.74	2209150.64
	159	512737.95	2211053.46
	158	512827.41	2211094.72
	1995	512741.87	2211056.71
	159	512737.95	2211053.46
	147	513019.93	2211154.63
	1996	513034.55	2211161.89
	151	513056.61	2211176.14
	150	513042.66	2211176.14
	149	513024.64	2211166.03
	148	513019.36	2211156.36
	147	513019.93	2211154.63

Инва. № подл.	Подп. и дата	Взаи. инв. №

Изм.	Кол.уч	Лист	№ док.	Подп.	Дата

04761-2020-01-ПМТ.ТЧ

Лист

112

	156	513007.50	2211179.73	
	155	513081.35	2211214.82	
	154	513147.81	2211248.46	
	1997	513144.06	2211250.93	
	388	513157.03	2211259.88	
	394	513158.72	2211264.94	
	393	513154.32	2211270.21	
	392	513144.77	2211270.53	
	1998	513141.25	2211262.67	
	1999	513089.58	2211230.77	
	2000	513020.69	2211186.27	
	156	513007.50	2211179.73	
	212	511644.22	2209432.89	
	2001	511620.49	2209447.15	
	214	511616.37	2209440.28	
	213	511619.55	2209437.50	
	212	511644.22	2209432.89	
	251	511703.34	2209578.76	
	255	511693.09	2209623.12	
	254	511688.90	2209620.37	
	253	511685.82	2209612.90	
	252	511686.70	2209591.80	
	251	511703.34	2209578.76	
	203	511470.37	2209241.85	
	219	511462.61	2209262.09	
	218	511455.41	2209265.55	
	2002	511413.45	2209241.43	
	2003	511400.73	2209247.38	
	199	511392.68	2209230.17	
	198	511397.55	2209225.17	
	197	511413.12	2209208.52	
	2004	511414.50	2209207.87	
	2005	511415.25	2209207.52	
	2006	511416.94	2209211.15	
	203	511470.37	2209241.85	
	135	Условный номер земельного участка:	18:02:169001:3У25(1-2)	
		Площадь, кв.м:	1 132	
		Собственник (правообладатель):	Министерство природных ресурсов и охраны окружающей среды Удмуртской Республики	
		Назначение:	Площадка скважин №№ 2, 3 с подъездной автодорогой	
		Вид аренды:	долгосрочная	
		Категория земель:	Земли лесного фонда	
		Вид разрешенного использования:	Лесничества и лесопарки	
		Обозначение характерных точек границ	Координаты, м	
		X	Y	
	1225	511781.39	2209590.69	
	1226	511734.18	2209560.59	
	1227	511722.31	2209561.47	
	1228	511716.45	2209567.60	
	2007	511776.71	2209589.37	
	1225	511781.39	2209590.69	

Инв. № подл.	Подп. и дата	Взаи. инв. №

						04761-2020-01-ПМТ.ТЧ	Лист
							113
Изм.	Кол.уч	Лист	№ док.	Подп.	Дата		

	2008	511969.52	2209703.73
	1217	511978.99	2209703.09
	1218	511976.84	2209701.70
	1219	511922.54	2209663.38
	2009	511923.56	2209668.51
	2010	511927.59	2209677.96
	2011	511933.46	2209686.39
	2012	511940.93	2209693.45
	2013	511949.68	2209698.82
	2014	511959.34	2209702.30
	2008	511969.52	2209703.73
136	Условный номер земельного участка:	18:02:169001:3У26(1-2)	
	Площадь, кв.м:	157	
	Собственник (правообладатель):	Министерство природных ресурсов и охраны окружающей среды Удмуртской Республики	
	Назначение:	Площадка КТП1 с подъездной автодорогой	
	Вид аренды:	долгосрочная	
	Категория земель:	Земли лесного фонда	
	Вид разрешенного использования:	Лесничества и лесопарки	
	Обозначение характерных точек границ	Координаты, м	
		X	Y
	2015	513169.55	2211226.06
	956	513192.65	2211242.04
	955	513191.69	2211242.08
	954	513180.70	2211235.93
	953	513163.84	2211234.32
	2015	513169.55	2211226.06
	154	513147.81	2211248.46
	958	513154.32	2211251.76
	388	513157.03	2211259.88
	1997	513144.06	2211250.93
	154	513147.81	2211248.46
137	Условный номер земельного участка:	18:02:170001:3У13	
	Площадь, кв.м:	702	
	Собственник (правообладатель):	Министерство природных ресурсов и охраны окружающей среды Удмуртской Республики	
	Назначение:	Трасса водопровода (кольцевая сеть)	
	Вид аренды:	краткосрочная	
	Категория земель:	Земли лесного фонда	
	Вид разрешенного использования:	Лесничества и лесопарки	
	Обозначение характерных точек границ	Координаты, м	
		X	Y
	742	513207.71	2211327.55
	2016	513208.98	2211330.39
	2017	513211.61	2211336.24
	2018	513206.08	2211338.72
	734	513209.19	2211345.64
	733	513181.85	2211353.12
	2019	513173.45	2211334.40
	744	513172.10	2211331.39
	743	513193.91	2211326.93
138	Условный номер земельного участка:	18:02:170001:3У14	
	Площадь, кв.м:	146	

Изн. № подл.	Подп. и дата	Взаи. инв. №

Изм.	Кол.уч	Лист	№ док.	Подп.	Дата

04761-2020-01-ПМТ.ТЧ

Лист

114

	Собственник (правообладатель):	Министерство природных ресурсов и охраны окружающей среды Удмуртской Республики	
	Назначение:	Площадка скважины № 10 с подъездной автодорогой	
	Вид аренды:	долгосрочная	
	Категория земель:	Земли лесного фонда	
	Вид разрешенного использования:	Лесничества и лесопарки	
	Обозначение характерных точек границ	Координаты, м	
		X	Y
	1328	512006.60	2211613.12
	1331	512022.86	2211587.39
	1330	512024.76	2211588.94
	1329	512025.19	2211600.37
	1328	512006.60	2211613.12

Инв. № подл.	Подп. и дата	Взаи. инв. №							04761-2020-01-ПМТ.ТЧ	Лист
										115
			Изм.	Кол.уч	Лист	№ док.	Подп.	Дата		

Приложение Б.
Координаты границы зоны санитарной охраны
проектируемого водовода

Номер	X	Y
1	513110.18	2211638.31
2	512988.57	2211605.73
3	512901.69	2211543.25
4	512375.22	2211396.92
5	512018.27	2211066.52
6	511910.94	2210966.98
7	511879.05	2210954.88
8	511818.26	2210890.12
9	511737.58	2210804.15
10	511681.44	2210856.84
11	511666.59	2210860.85
12	511613.87	2210904.55
13	511586.96	2210872.09
14	511546.50	2210853.13
15	511490.90	2210796.48
16	511473.61	2210778.87
17	511430.82	2210694.11
18	511457.03	2210672.04
19	511433.90	2210644.57
20	511435.79	2210556.40
21	511437.21	2210493.15
22	511423.69	2210439.33
23	511390.67	2210338.31
24	511361.50	2210307.12
25	511323.68	2210261.46
26	511276.88	2210204.96
27	511105.64	2210161.13
28	510968.54	2210023.02
29	510985.77	2209841.18
30	511018.58	2209693.07
31	511054.45	2209532.04
32	511055.55	2209527.81
33	511072.13	2209324.06
34	511072.96	2209313.84
35	511074.77	2209301.96
36	511081.95	2209257.65
37	511095.45	2209174.37
38	511108.12	2209096.22
39	511120.65	2209018.92
40	511184.98	2208954.96
41	511197.94	2208955.00
42	511284.92	2209020.57
43	511338.62	2209111.96
44	511390.79	2209223.78
45	511461.05	2209264.15
46	511479.41	2209279.15
47	511563.12	2209362.50

Инов. № подл.	Подп. и дата	Взаим. инв. №

Изм.	Кол.уч	Лист	№ док.	Подп.	Дата

04761-2020-01-ПМТ.ТЧ

Лист

116

Номер	X	Y
48	511591.28	2209390.70
49	511612.07	2209425.32
50	511577.78	2209445.91
51	511627.28	2209528.35
52	511630.40	2209534.43
53	511634.97	2209547.66
54	511641.86	2209549.45
55	511674.06	2209538.31
56	511682.45	2209562.56
57	511660.24	2209658.69
58	511745.57	2209867.08
59	511821.68	2209968.88
60	511866.10	2210028.30
61	511876.95	2210042.81
62	511884.41	2210053.41
63	511911.91	2210093.85
64	511947.58	2210146.25
65	511999.37	2210265.98
66	512025.84	2210327.17
67	512047.17	2210374.01
68	512078.79	2210475.57
69	512132.60	2210524.49
70	512246.85	2210597.50
71	512386.23	2210686.58
72	512416.74	2210733.14
73	512497.54	2210820.43
74	512582.87	2210912.61
75	512611.79	2210943.86
76	512673.27	2210994.73
77	512708.05	2211023.51
78	512744.00	2211053.25
79	512797.64	2211077.09
80	512939.39	2211141.46
81	513019.41	2211181.14
82	513099.12	2211231.93
83	513144.39	2211259.89
84	513161.16	2211297.23
85	513124.67	2211313.62
86	513162.74	2211398.42
87	513172.07	2211402.91
88	513154.38	2211472.64
1	513110.18	2211638.31
89	512972.32	2217247.92
90	513002.35	2217158.79
91	512996.46	2217098.38
92	513096.58	2217077.76
93	513095.54	2217065.06
94	513159.96	2217058.91
95	513203.40	2217058.56
96	513337.58	2217064.43
97	513450.14	2217073.05
98	513542.00	2217080.13
99	513679.86	2217092.68

Инв. № подл.	Подп. и дата	Взаи. инв. №

Изм.	Кол.уч	Лист	№ док.	Подп.	Дата

04761-2020-01-ПМТ.ТЧ

Номер	X	Y
100	513828.18	2217081.33
101	514178.12	2217044.29
102	514180.34	2217053.50
103	514288.65	2217041.52
104	514280.98	2217008.00
105	514284.41	2217000.96
106	514262.87	2216968.54
107	514150.21	2216720.88
108	514144.58	2216722.15
109	514010.11	2216427.37
110	514007.30	2216420.92
111	513977.29	2216352.12
112	513923.88	2216229.66
113	513902.21	2216176.02
114	513823.25	2215970.43
115	513760.10	2215970.43
116	513760.10	2215976.17
117	513678.42	2215976.17
118	513678.42	2215793.00
119	513295.10	2215793.00
120	513249.96	2215652.33
121	513222.14	2215527.42
122	513170.49	2215435.89
123	513127.39	2215377.71
124	512974.64	2215175.17
125	512890.35	2215059.98
126	512655.67	2214788.84
127	512549.21	2214622.02
128	512474.26	2214459.79
129	512433.14	2214370.78
130	512423.48	2214332.77
131	512395.47	2214259.25
132	512344.59	2214152.31
133	512275.47	2214083.30
134	512285.59	2213960.68
135	512332.99	2213888.99
136	512362.19	2213908.30
137	512332.63	2213795.56
138	512319.77	2213747.89
139	512309.37	2213722.81
140	512287.76	2213669.99
141	512281.65	2213655.34
142	512276.40	2213638.79
143	512269.97	2213618.50
144	512255.55	2213572.99
145	512263.36	2213527.68
146	512264.16	2213481.37
147	512264.76	2213446.80
148	512261.73	2213362.37
149	512268.49	2213360.08
150	512263.83	2213234.22
151	512261.23	2213164.01
152	512259.59	2213119.77

Инов. № подл.	Подп. и дата	Взаи. инв. №

Изм.	Кол.уч	Лист	№ док.	Подп.	Дата

04761-2020-01-ПМТ.ТЧ

Лист

118

Номер	X	Y
153	512259.75	2213088.86
154	512259.96	2213049.30
155	512260.34	2213021.14
156	512262.01	2212988.75
157	512270.16	2212830.52
158	512239.17	2212781.09
159	512197.96	2212552.15
160	512128.58	2212408.88
161	512103.70	2212339.83
162	512093.06	2212253.95
163	512078.39	2212218.00
164	511913.26	2212061.87
165	511772.25	2211924.43
166	511763.32	2211915.53
167	511751.14	2211898.82
168	511744.42	2211889.59
169	511729.76	2211864.10
170	511720.39	2211847.96
171	511703.53	2211797.58
172	511647.86	2211727.37
173	511600.31	2211667.45
174	511591.86	2211656.70
175	511569.95	2211622.40
176	511543.98	2211577.71
177	511548.01	2211518.93
178	511550.96	2211475.91
179	511577.17	2211372.98
180	511598.49	2211289.23
181	511603.37	2211270.05
182	511610.66	2211175.14
183	511605.43	2211131.09
184	511601.22	2211130.40
185	511583.66	2211065.30
186	511579.44	2211040.87
187	511578.90	2211019.07
188	511524.25	2210953.14
189	511487.76	2210936.03
190	511391.35	2210837.82
191	511344.21	2210744.43
192	511289.65	2210679.65
193	511391.32	2210594.02
194	511414.40	2210621.42
195	511417.16	2210495.41
196	511373.04	2210348.74
197	511368.78	2210344.19
198	511366.66	2210346.18
199	511353.00	2210331.57
200	511355.12	2210329.58
201	511346.40	2210320.26
202	511265.63	2210222.72
203	511095.34	2210179.13
204	510947.74	2210030.45
205	510958.04	2209922.48

Инва. № подл.	Подп. и дата	Взаи. инв. №

Изм.	Кол.уч	Лист	№ док.	Подп.	Дата

04761-2020-01-ПМТ.ТЧ

Лист

119

Номер	X	Y
206	510949.52	2209921.66
207	510951.42	2209901.75
208	510959.98	2209902.57
209	510966.53	2209834.14
210	511035.73	2209524.80
211	511037.20	2209506.69
212	511023.34	2209505.44
213	511024.95	2209485.63
214	511038.83	2209486.76
215	511053.21	2209309.96
216	511101.95	2209009.31
217	511161.46	2208950.17
218	511152.28	2208940.92
219	511166.46	2208926.83
220	511175.63	2208936.05
221	511176.76	2208934.93
222	511204.66	2208935.02
223	511300.14	2209007.00
224	511354.27	2209099.11
225	511356.35	2209102.64
226	511406.24	2209209.59
227	511470.60	2209246.58
228	511494.23	2209265.43
229	511607.16	2209378.30
230	511629.22	2209415.03
231	511663.51	2209394.44
232	511720.78	2209489.81
233	511730.77	2209518.70
234	511692.97	2209531.77
235	511695.73	2209539.76
236	511705.29	2209536.46
237	511783.91	2209564.88
238	511862.74	2209587.16
239	511905.88	2209593.33
240	511937.76	2209616.74
241	511925.94	2209632.87
242	511898.09	2209612.42
243	511858.59	2209606.77
244	511777.78	2209583.93
245	511705.14	2209557.67
246	511704.02	2209558.06
247	511681.15	2209657.00
248	511763.11	2209857.15
249	511894.47	2210032.84
250	511946.64	2210109.31
251	512003.54	2210070.37
252	512014.83	2210086.85
253	511957.89	2210125.85
254	511965.19	2210136.57
255	512042.31	2210314.86
256	512065.90	2210366.87
257	512096.27	2210464.43
258	512116.97	2210483.24

Взаи. инв. №	
Подп. и дата	
Инв. № подл.	

Изм.	Кол.уч	Лист	№ док.	Подп.	Дата

04761-2020-01-ПМТ.ТЧ

Лист

120

Номер	X	Y
259	512121.10	2210478.55
260	512136.10	2210491.78
261	512131.77	2210496.70
262	512144.80	2210508.55
263	512400.61	2210672.03
264	512412.94	2210690.85
265	512447.30	2210668.35
266	512458.24	2210685.07
267	512423.90	2210707.57
268	512432.55	2210720.78
269	512625.57	2210929.30
270	512754.63	2211036.09
271	512838.27	2211073.26
272	512882.95	2211093.13
273	512910.20	2211105.23
274	512965.41	2211132.03
275	513028.92	2211163.53
276	513067.15	2211187.68
277	513160.13	2211246.10
278	513179.40	2211289.04
279	513215.90	2211272.66
280	513239.01	2211324.14
281	513275.84	2211341.85
282	513272.54	2211410.34
283	513240.58	2211538.40
284	513246.23	2211539.91
285	513241.05	2211559.23
286	513235.30	2211557.69
287	513191.38	2211721.64
288	513141.76	2211750.29
289	513009.96	2211714.99
290	512993.87	2211775.05
291	512909.76	2211886.04
292	512827.39	2211829.54
293	512899.14	2211734.49
294	512914.84	2211675.88
295	512857.76	2211634.84
296	512325.08	2211486.78
297	512211.03	2211381.37
298	512099.86	2211503.13
299	512043.39	2211547.35
300	511980.16	2211469.91
301	512022.01	2211437.08
302	512137.08	2211312.76
303	511856.93	2211053.45
304	511821.97	2211040.18
305	511729.25	2210941.40
306	511634.56	2211019.88
307	511636.11	2211021.75
308	511603.04	2211049.15
309	511604.43	2211057.80
310	511618.77	2211110.98
311	511625.32	2211112.05

Инва. № подл.	Подп. и дата	Взаи. инв. №

Изм.	Кол.уч	Лист	№ док.	Подп.	Дата

04761-2020-01-ПМТ.ТЧ

Лист

121

Номер	X	Y
312	511632.76	2211174.68
313	511628.40	2211231.43
314	511625.16	2211273.64
315	511602.19	2211363.86
316	511584.83	2211432.06
317	511572.77	2211479.41
318	511566.39	2211572.49
319	511589.42	2211612.03
320	511608.65	2211642.11
321	511723.18	2211786.92
322	511740.36	2211838.41
323	511762.90	2211877.59
324	511780.08	2211901.18
325	511855.50	2211976.34
326	511938.31	2212055.28
327	512038.36	2212149.88
328	512096.96	2212205.28
329	512114.54	2212248.34
330	512123.33	2212319.34
331	512125.24	2212334.69
332	512147.94	2212397.70
333	512219.08	2212545.28
334	512259.83	2212772.61
335	512292.49	2212824.72
336	512287.68	2212918.10
337	512285.30	2212964.32
338	512283.14	2213006.21
339	512282.43	2213020.05
340	512282.07	2213026.90
341	512281.86	2213068.89
342	512281.83	2213125.88
343	512283.64	2213174.71
344	512286.03	2213239.41
345	512288.59	2213308.38
346	512289.98	2213346.10
347	512291.08	2213375.65
348	512284.31	2213377.95
349	512285.40	2213408.60
350	512286.50	2213439.31
351	512286.34	2213471.33
352	512285.33	2213529.76
353	512278.14	2213571.45
354	512295.09	2213624.93
355	512303.15	2213650.36
356	512320.30	2213691.73
357	512341.64	2213743.20
358	512358.41	2213807.16
359	512389.37	2213925.19
360	512418.57	2213944.50
361	512385.10	2213995.13
362	512381.02	2214044.55
363	512429.12	2214092.58
364	512490.35	2214221.77

Инва. № подл.	Подп. и дата	Взаи. инв. №

Изм.	Кол.уч	Лист	№ док.	Подп.	Дата

04761-2020-01-ПМТ.ТЧ

Лист

122

Номер	X	Y
365	512520.88	2214301.94
366	512529.68	2214336.53
367	512618.91	2214529.68
368	512638.78	2214572.68
369	512737.71	2214727.73
370	512876.44	2214887.15
371	512970.43	2214996.68
372	513256.22	2215380.25
373	513317.75	2215489.29
374	513348.58	2215625.82
375	513369.49	2215691.00
376	513697.38	2215691.00
377	513697.38	2215679.90
378	513864.06	2215679.90
379	513864.06	2215868.91
380	513893.84	2215868.87
381	513998.80	2216146.32
382	514069.79	2216309.03
383	514149.69	2216487.54
384	514235.94	2216676.73
385	514240.95	2216674.27
386	514347.36	2216911.38
387	514386.05	2216972.83
388	514381.51	2216989.51
389	514388.95	2217019.33
390	514368.96	2217047.58
391	514372.91	2217079.96
392	514387.40	2217077.49
393	514406.80	2217191.27
394	514308.60	2217208.02
395	514296.86	2217141.22
396	514190.07	2217152.62
397	514187.95	2217143.81
398	514035.55	2217160.00
399	513717.87	2217191.97
400	513686.24	2217192.48
401	513671.26	2217192.35
402	513646.34	2217190.13
403	513541.88	2217180.83
404	513292.04	2217163.56
405	513173.96	2217158.45
406	513104.92	2217165.20
407	513106.13	2217177.58
408	513103.55	2217178.26
409	513100.98	2217178.95
410	513083.47	2217231.07

Инов. № подл.	Подп. и дата	Взаим. инв. №

Изм.	Кол.уч	Лист	№ док.	Подп.	Дата

04761-2020-01-ПМТ.ТЧ

Лист

123

Приложение В.

Выписки из государственного лесного реестра

ВЫПИСКА ИЗ ГОСУДАРСТВЕННОГО ЛЕСНОГО РЕЕСТРА № 426

Вид предоставляемой информации: Предоставление лесов гражданам и юридическим лицам

Наименование субъекта Российской Федерации: Удмуртская Республика

Наименование категории земель, на которой

расположено лесничество (лесопарк) Земли лесного фонда

Наименование лесничества (лесопарка) Балезинское

Наименование участкового лесничества Набережное

Квартал (выдел) 168 (выд. 12), 169 (выд. 20, 21, 22) – обременений нет.

Номер учетной записи лесного участка в государственном лесном реестре* (кадастровый номер лесного участка)	Наименование лиц, использующих леса (Ф.И.О., гражданство или наименование юридического лица)	Индивидуальный налоговый номер лица, использующего леса	Право пользования	N договора или документа, подтверждающего право пользования	Дата договора или документа, подтверждающего право пользования	Вид использования лесов	Ед. изм. объема пользования лесов	Объем использования лесов	Срок использования лесов
1	2	3	4	5	6	7	8	9	10
-	-	-	-	-	-	-	га	-	-

1

Инов. № подл.	Подп. и дата	Взаи. инв. №

Изм.	Кол.уч	Лист	№ док.	Подп.	Дата

04761-2020-01-ПМТ.ТЧ

Лист

124

Инов. № подл.	Подп. и дата	Взаи. инв. №

Изм.	Кол.уч	Лист	№ док.	Подп.	Дата

Вид предоставляемой информации: выписка из таксационного описания (лесоустройство 1993 - 1994 годов)

Наименование субъекта РФ: Удмуртская Республика

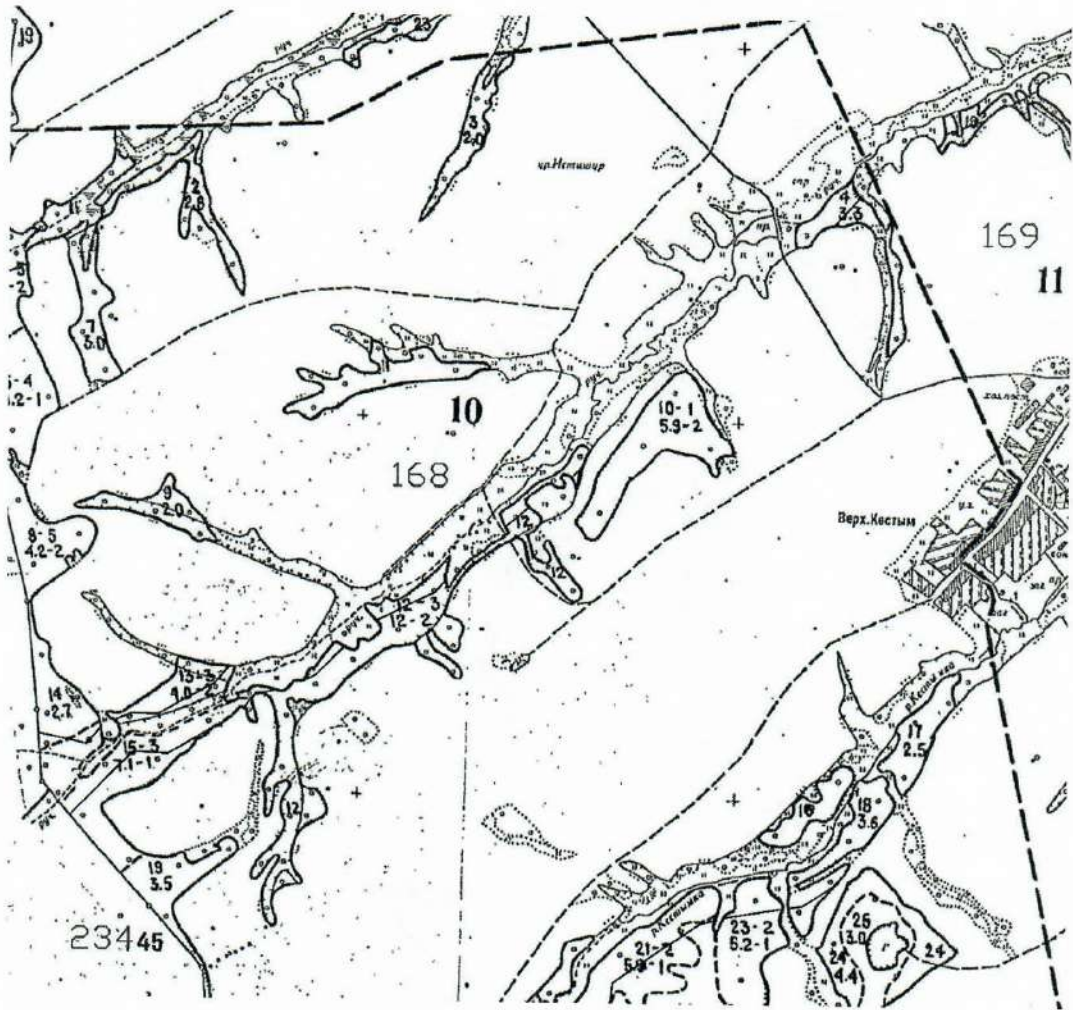
Наименование категории земель, на которой расположено лесничество: Земли лесного фонда

Наименование лесничества: Балезинское

Участковое лесничество	Целевое назначение лесов, категория защитных лесов	Номер квартала	Номер выдела	Площадь, га	Состав лесных насаждений	Возраст, лет	Высота, м	Диаметр, см	Класс возраста	Группа возраста	Бонитет	Полнота	Запас древесины на 1 га, дес.м3	Хозяйственные мероприятия
Набережное	защитные леса: противозоронные леса; леса, расположенные в водоохранных зонах	168	12	12,00	5Е3П2Б+О+Оле	60	19	22	3	2	2	6	19	
ОЗУ: Ограниченный режим пользования														
по состоянию на 01.01.2007 г. отнесена к защитным лесам – леса, расположенные в водоохранных зонах.														
Набережное	защитные леса: зап. полосы лесов, расп. вдоль ж/д путей общ. пользо., федер. а/д общ. пользо., а/д общ. собственности субъектов РФ.	169	20	2,00	Лесные культуры 8С2Е+Б	20	8	12	1	1	2	7	7	
по состоянию на 01.01.2007 г. отнесена к защитным лесам – зап. полосы лесов, расп. вдоль а/д общ. пользования.														
Набережное	защитные леса: зап. полосы лесов, расп. вдоль ж/д путей общ. пользо., наход. в собственности субъектов РФ.	169	21	2,40	Лесные культуры 8С2Е+Б	20	9	12	1	1	2	7	8	
по состоянию на 01.01.2007 г. отнесена к защитным лесам – зап. полосы лесов, расп. вдоль а/д общ. пользования.														
Набережное	Эксплуатационные леса; защитные леса: леса, расположенные в водоохранных зонах	169	22	7,40	40х3Б2Е1С+П+Оле	35	16	18	4	3	2	6	11	
ОЗУ: Ограниченный режим пользования														
по состоянию на 01.01.2007 г. отнесена к защитным лесам – леса, расположенные в водоохранных зонах.														

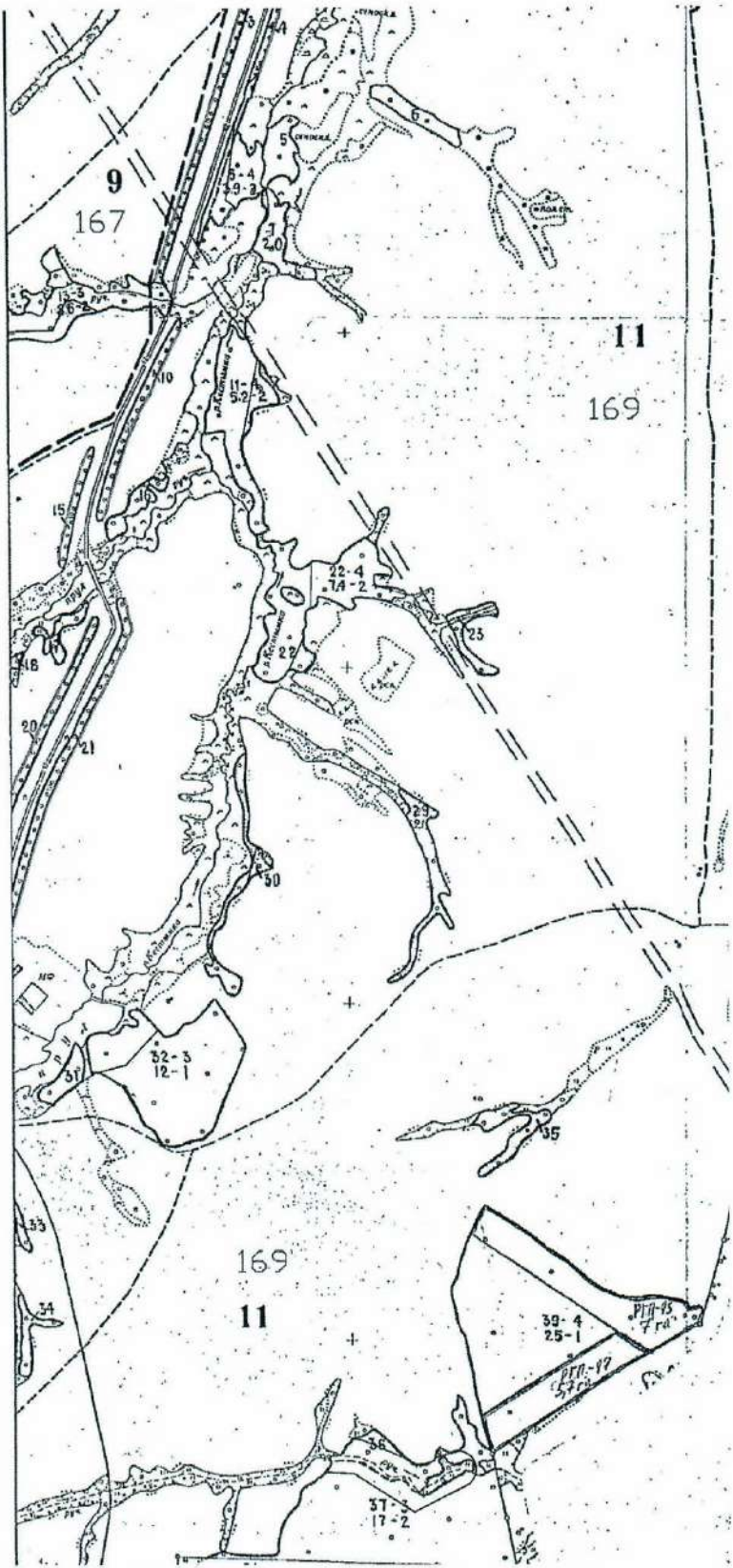
04761-2020-01-ПМТ.ТЧ

Вид предоставляемой информации: выкопировка квартала с лесоустроительного
планшета
 Наименование субъекта РФ: Удмуртская Республика
 Наименование категории земель, на которой расположено лесничество: Земли
лесного фонда
 Наименование лесничества: Балезинское
 Наименование участкового лесничества: Набережное
 Квартал (выдел): 168 (выд. 12)
 Масштаб: 1:10 000



Инв. № подл.	Подп. и дата	Взаи. инв. №							Лист
Изм.	Кол.уч	Лист	№ док.	Подп.	Дата	04761-2020-01-ПМТ.ТЧ			Формат
									A4

Квартал (выдел): 169 (выд. 20, 21, 22)



4

Инв. № подл.	Подп. и дата	Взаи. инв. №

Изм.	Кол.уч	Лист	№ док.	Подп.	Дата

04761-2020-01-ПМТ.ТЧ

Лист
127

Инов. № подл.	Подп. и дата	Взаи. инв. №

Изм.	Код.уч	Лист	№ док.	Подп.	Дата

ВЫПИСКА ИЗ ГОСУДАРСТВЕННОГО ЛЕСНОГО РЕЕСТРА № 439

Вид предоставляемой информации: Предоставление лесов гражданам и юридическим лицам

Наименование субъекта Российской Федерации: Удмуртская Республика

Наименование категории земель, на которой распо-

ложено лесничество (лесопарк) Земли лесного фонда

Наименование лесничества (лесопарка) Балезинское

Наименование участкового лесничества Набережное

Квартал (выдел) 168 (выд. 10), 169 (выд. 17, 32) – обременений нет.

Номер учетной записи лесного участка в государственном лесном реестре* (кадастровый номер лесного участка)	Наименование лиц, использующих леса (Ф.И.О. гражданина или наименование юридического лица)	Индивидуальный налоговый номер лица, использующего леса	Право пользования	N договора или документа, подтверждающего право пользования	Дата договора или документа, подтверждающего право пользования	Вид использования лесов	Ед. изм. объема использования лесов	Объем использования лесов	Срок использования лесов
1	2	3	4	5	6	7	8	9	10
—	—	—	—	—	—	—	—	—	—

Инов. № подл.	Подп. и дата	Взаи. инв. №

Изм.	Код.уч	Лист	№ док.	Подп.	Дата

Вид предоставляемой информации: выписка из таксационного описания (лесоустройство 1993 - 1994 годов)
 Наименование субъекта РФ: Удмуртская Республика
 Наименование категории земель, на которой расположено лесничество: Земли лесного фонда
 Наименование лесничества: Балезинское

Участковое лесничество	Целевое назначение лесов, категория защитных лесов	Номер квартала	Номер выдела	Площадь, га	Состав лесных насаждений	Возраст, лет	Высота, м	Диаметр, см	Класс возраста	Группа возроста	Бонитет	Полнота	Запас древесины на 1 га, дес.м3	Хозяйственные мероприятия
1	2	3	4	5	6	7	8	9	10	11	12	13	14	15
Набережное	Защитные леса: противозробионные защитные леса	168	10	5,6	Лесные культуры 8С2Б	17	6	8	1	1	2	0,8	6	Прочистка 20%
ОЗУ: Ограниченный режим пользования														
Набережное	Эксплуатационные леса: защитные леса: леса, расположенные в водоохраных зонах	169	17	0,7	4Б3Олс3Е+С	35	13	12	4	2	3	0,5	6	
ОЗУ: Ограниченный режим пользования Часть выдела по состоянию на 01.01.2007 отнесена к защитным лесам – леса, расположенные в водоохраных зонах.														
Набережное	Эксплуатационные леса: защитные леса: леса, расположенные в водоохраных зонах	169	32	12,0	6Е2П1Ос1Б+С	50	19	20	3	2	1	0,6	17	
ОЗУ: Ограниченный режим пользования Часть выдела по состоянию на 01.01.2007 отнесена к защитным лесам – леса, расположенные в водоохраных зонах.														

04761-2020-01-ПМТ.ТЧ

Вид предоставляемой информации: выкопировка квартала с лесоустроительного планшета

Наименование субъекта РФ: Удмуртская Республика

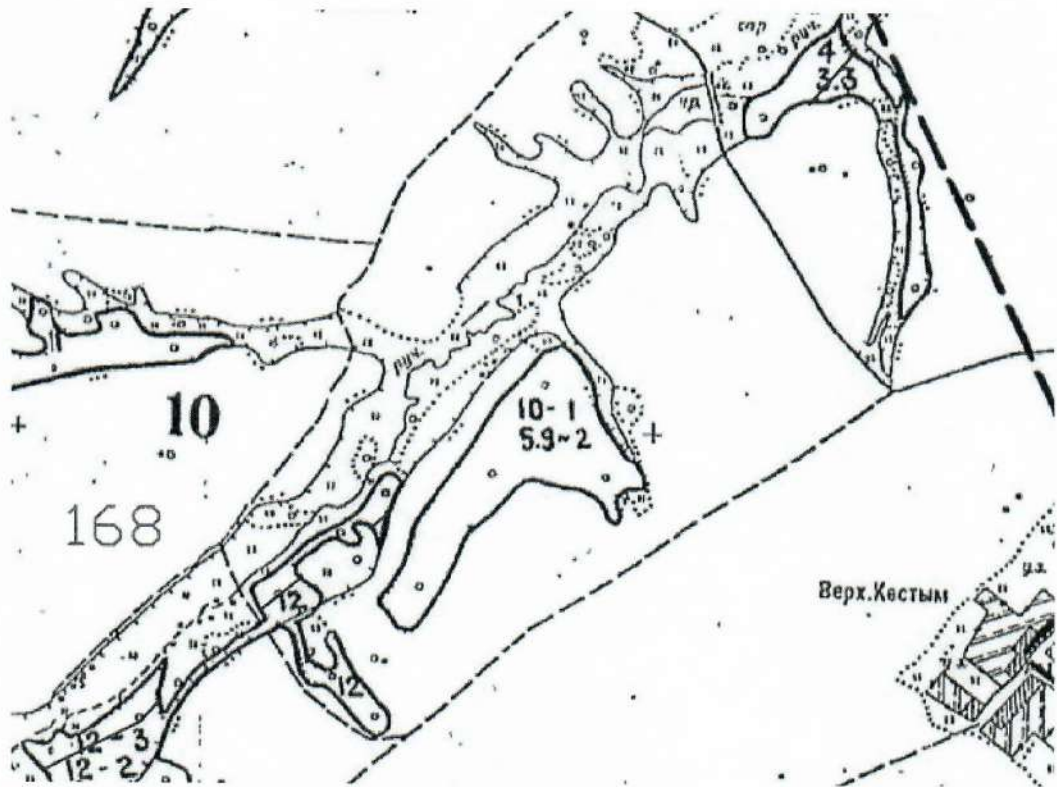
Наименование категории земель, на которой расположено лесничество: Земли лесного фонда

Наименование лесничества: Балезинское

Наименование участкового лесничества: Набережное

Квартал (выдел): 168 (выд. 10)

Масштаб: 1:10 000



3

Инв. № подл.	Подп. и дата	Взаи. инв. №							Лист 131
Изм.	Кол.уч	Лист	№ док.	Подп.	Дата	04761-2020-01-ПМТ.ТЧ			Формат А4

Вид предоставляемой информации: выкопировка квартала с лесоустроительного планшета

Наименование субъекта РФ: Удмуртская Республика

Наименование категории земель, на которой расположено лесничество: Земли лесного фонда

Наименование лесничества: Балезинское

Наименование участкового лесничества: Набережное

Квартал (выдел): 169 (выд. 17)

Масштаб: 1:10 000



4

Инв. № подл.	Подп. и дата	Взаи. инв. №							Лист
Изм.	Кол.уч	Лист	№ док.	Подп.	Дата	04761-2020-01-ПМТ.ТЧ			Формат
									A4

Вид предоставляемой информации: выкопировка квартала с лесоустроительного планшета

Наименование субъекта РФ: Удмуртская Республика

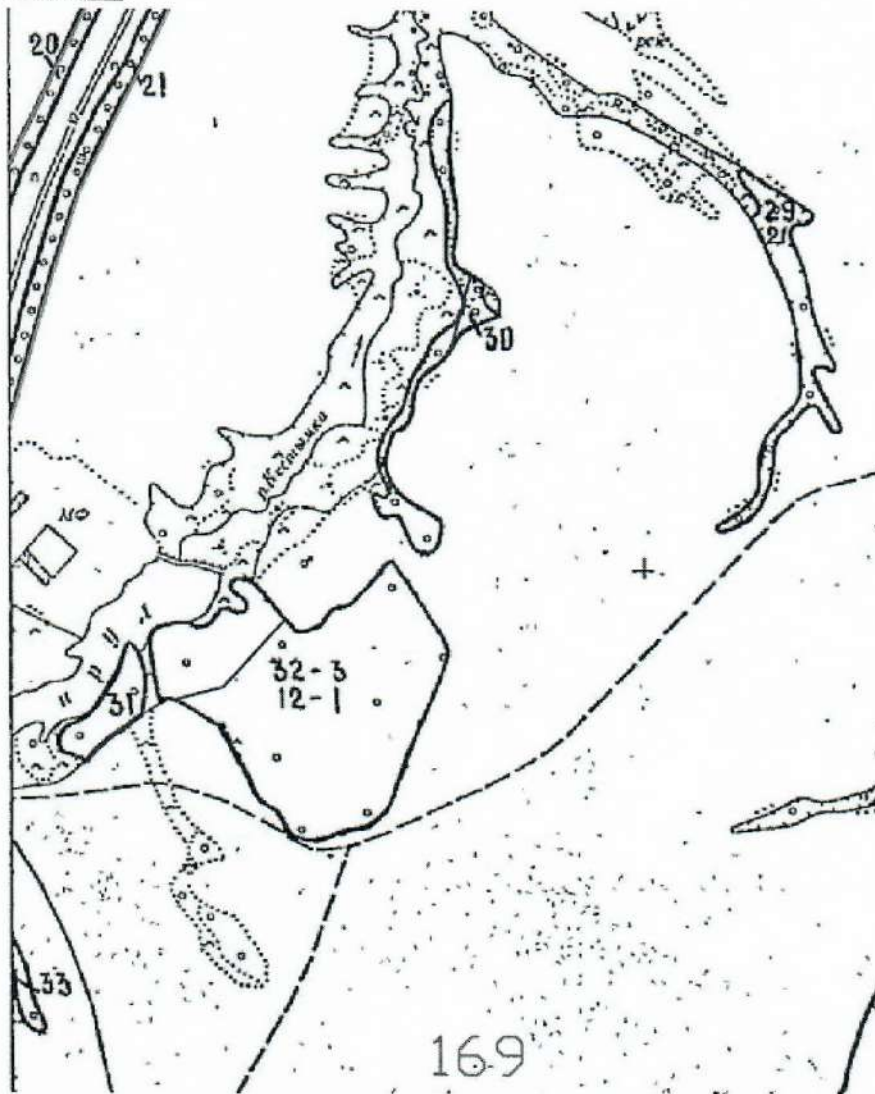
Наименование категории земель, на которой расположено лесничество: Земли лесного фонда

Наименование лесничества: Балезинское

Наименование участкового лесничества: Набережное

Квартал (выдел): 169 (выд. 32)

Масштаб: 1:10 000



Заверено:

Заместитель министра
Ю.А. Долматов

Дата 02.10.2020

Подпись

М.П.

5

Взаи. инв. №	
Подп. и дата	
Инв. № подл.	

Изм.	Кол.уч	Лист	№ док.	Подп.	Дата

04761-2020-01-ПМТ.ТЧ

Лист

133

Формат А4